

Test MaxspeedOverlay (multi)



Created using MapOSMatic/OCitySMap on December 29, 2023.

Map style(s):

Empty basemap for overlay testing; Maxspeed Overlay

Data source(s):

Map data © 2023 OpenStreetMap contributors (see <https://osm.org/copyright>)

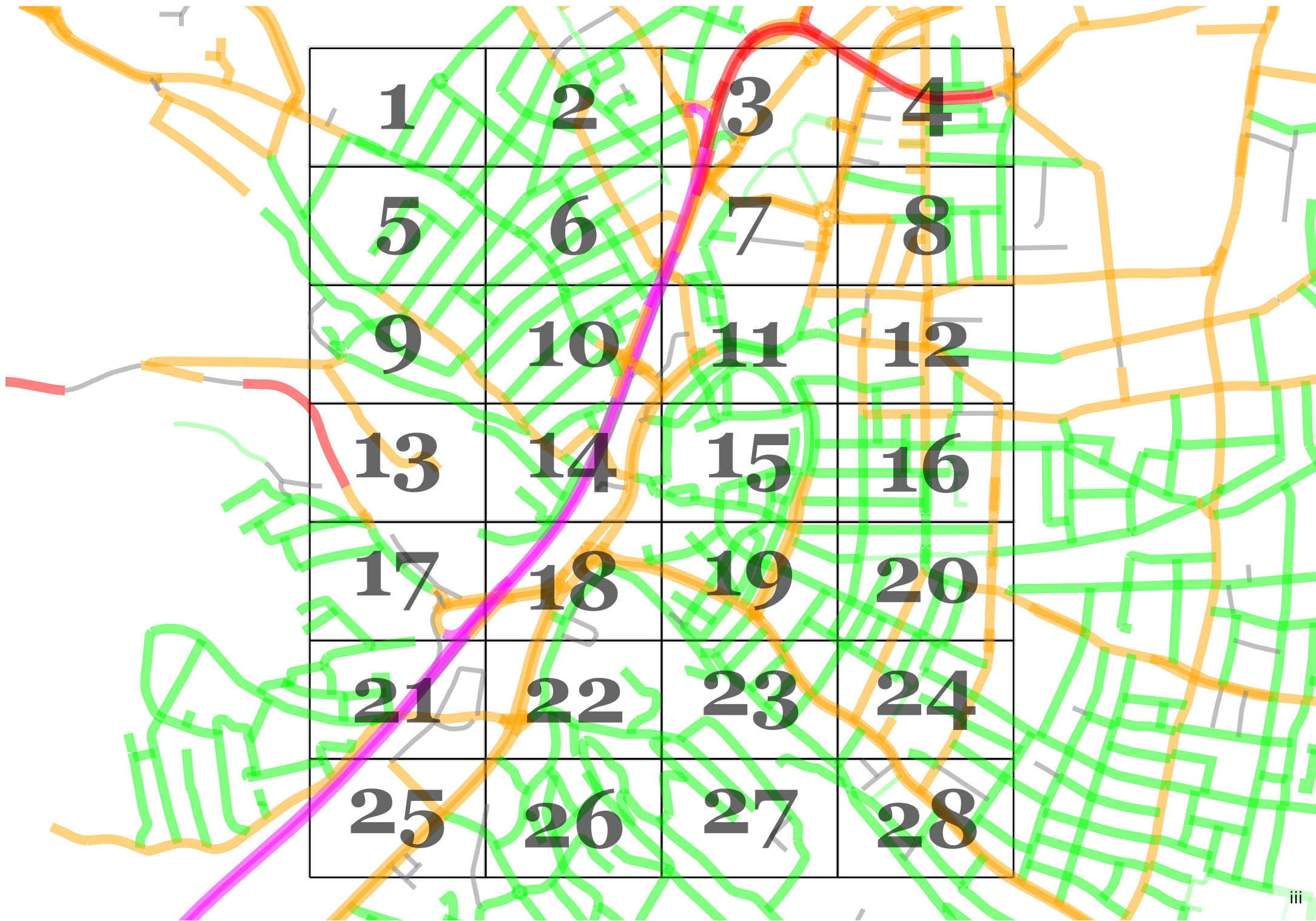


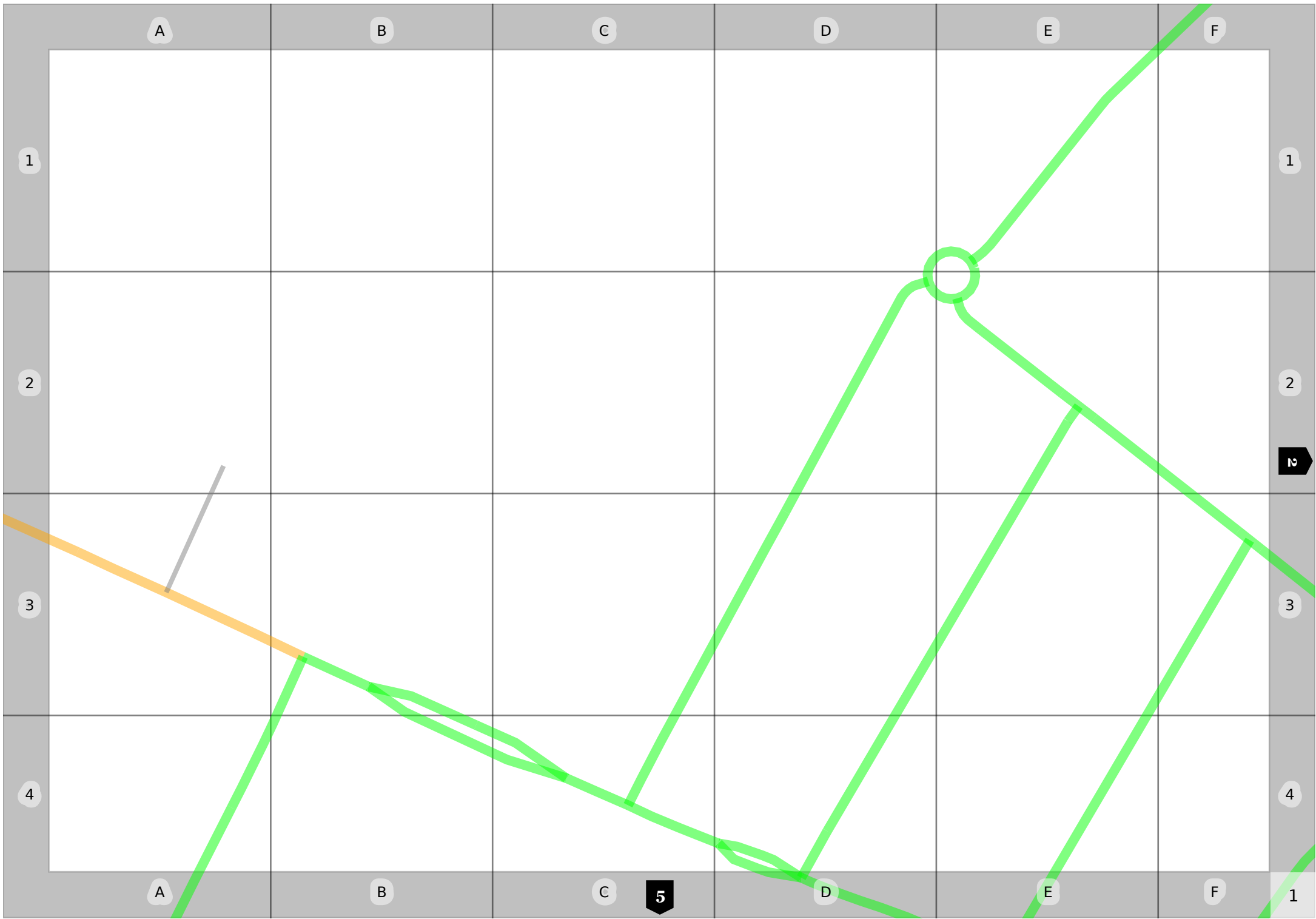
Table of Contents

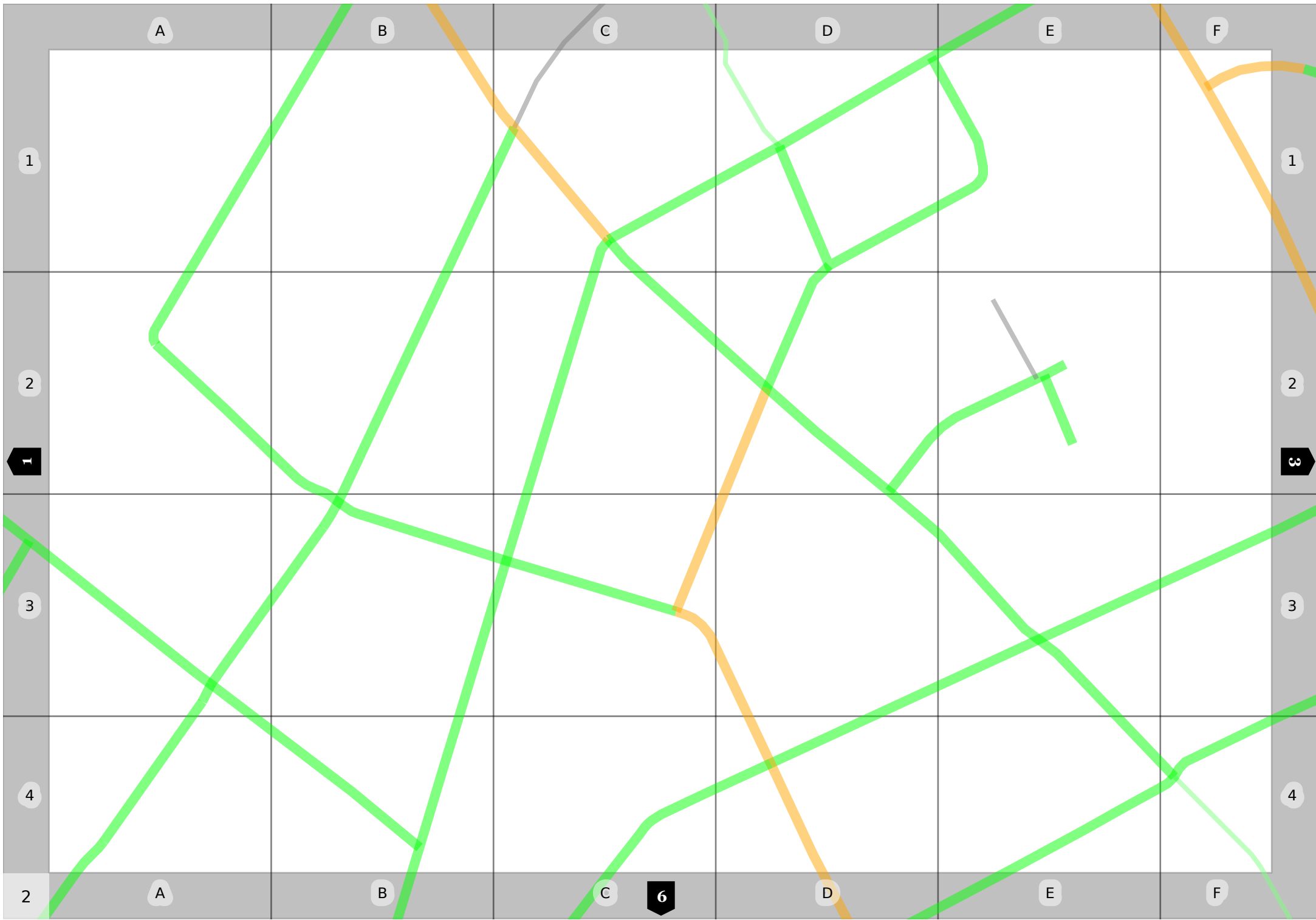
Overview	iii
Map	1
Index	29

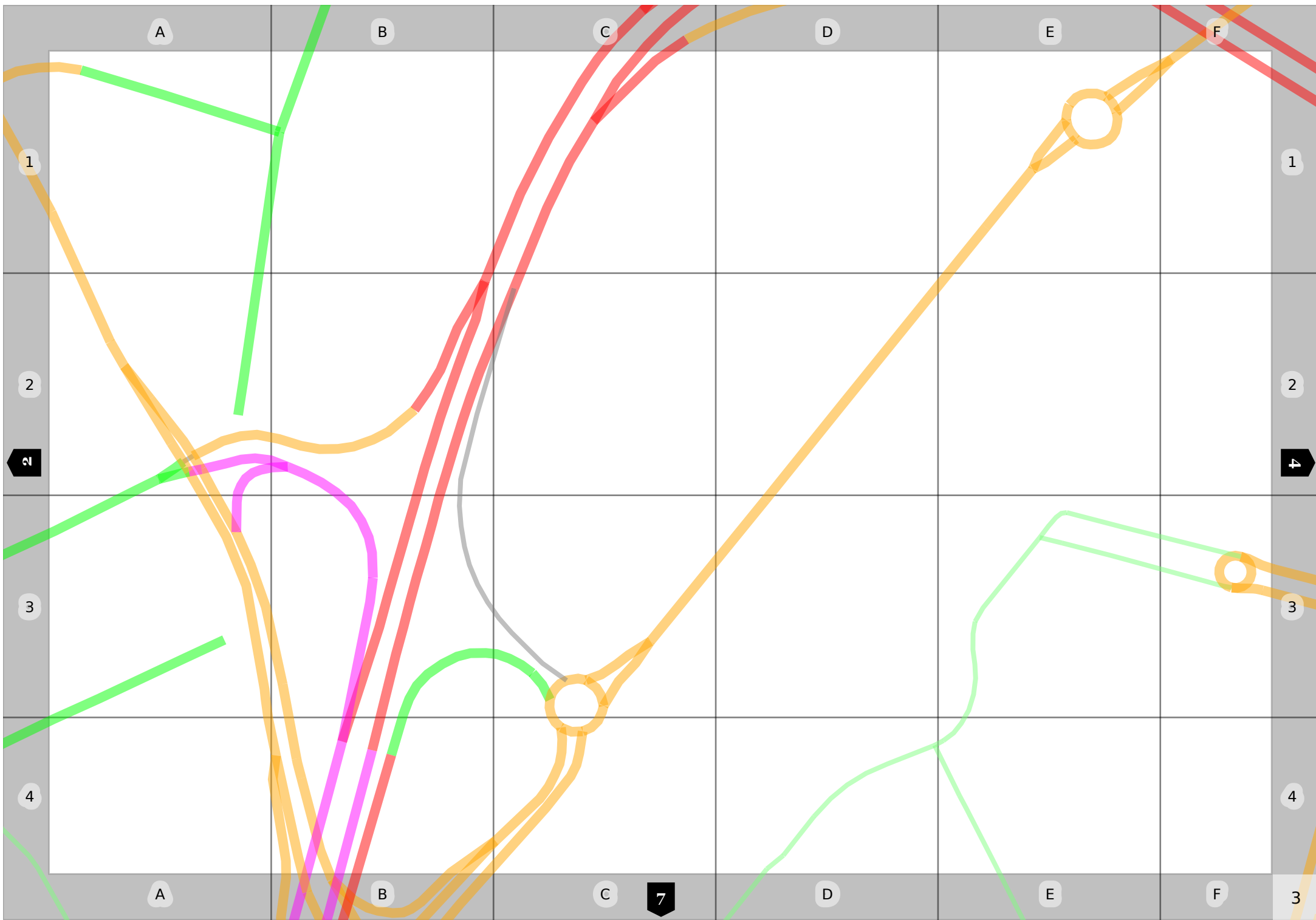
Map Settings

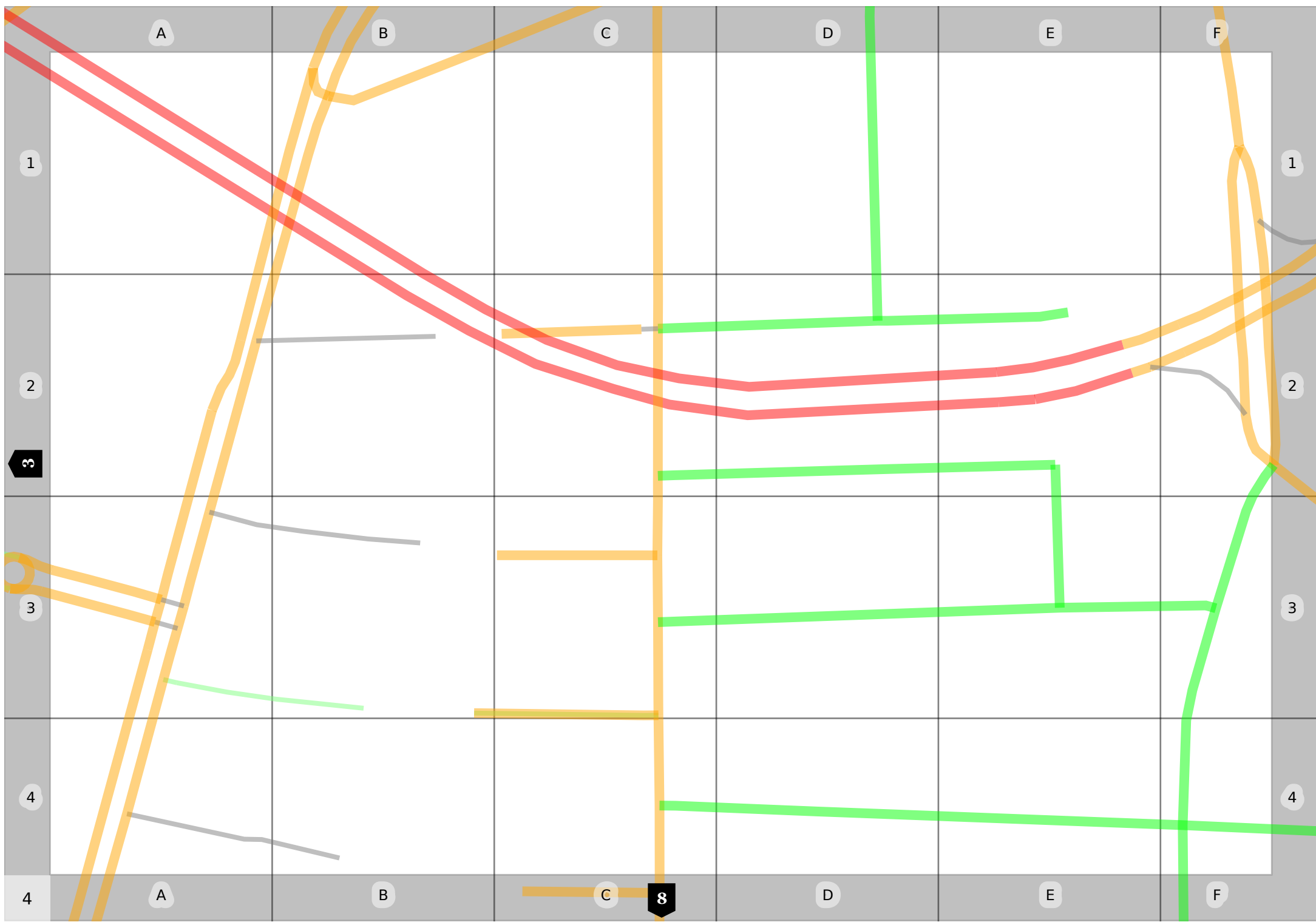
Bounding box	52°01'48"N, 8°30'43"E 52°00'35"N, 8°32'35"E (ca. 2 x 2 km ²)
Layout	Multi Page
Stylesheet	Empty
Overlays	MaxspeedOverlay
Imports	
Indexer	Street
Paper format	297 × 210 mm ²
Map locale	en_US.UTF-8
OSM data from	2023-12-29 21:05:44
Render date	2023-12-29 22:07:12

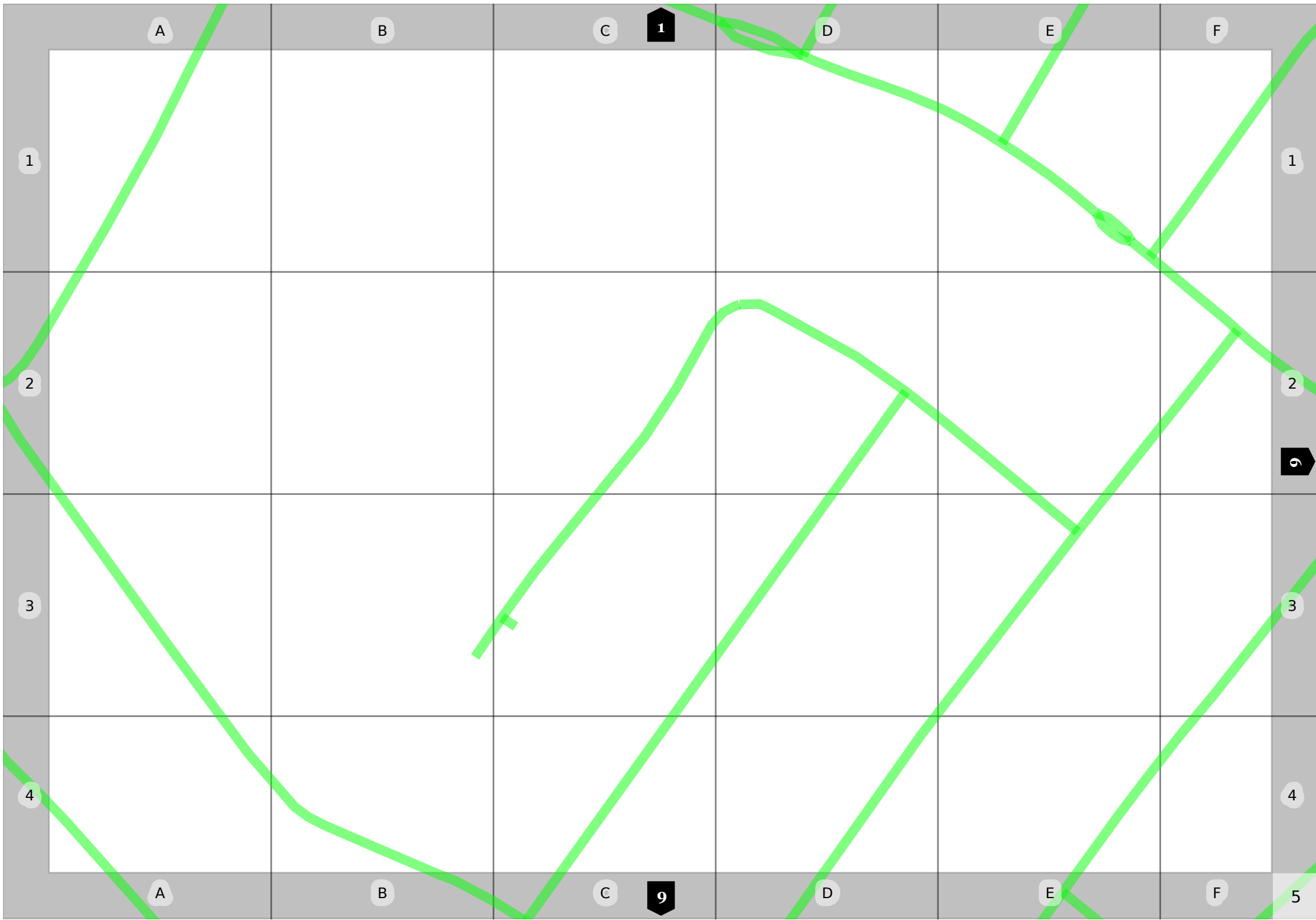


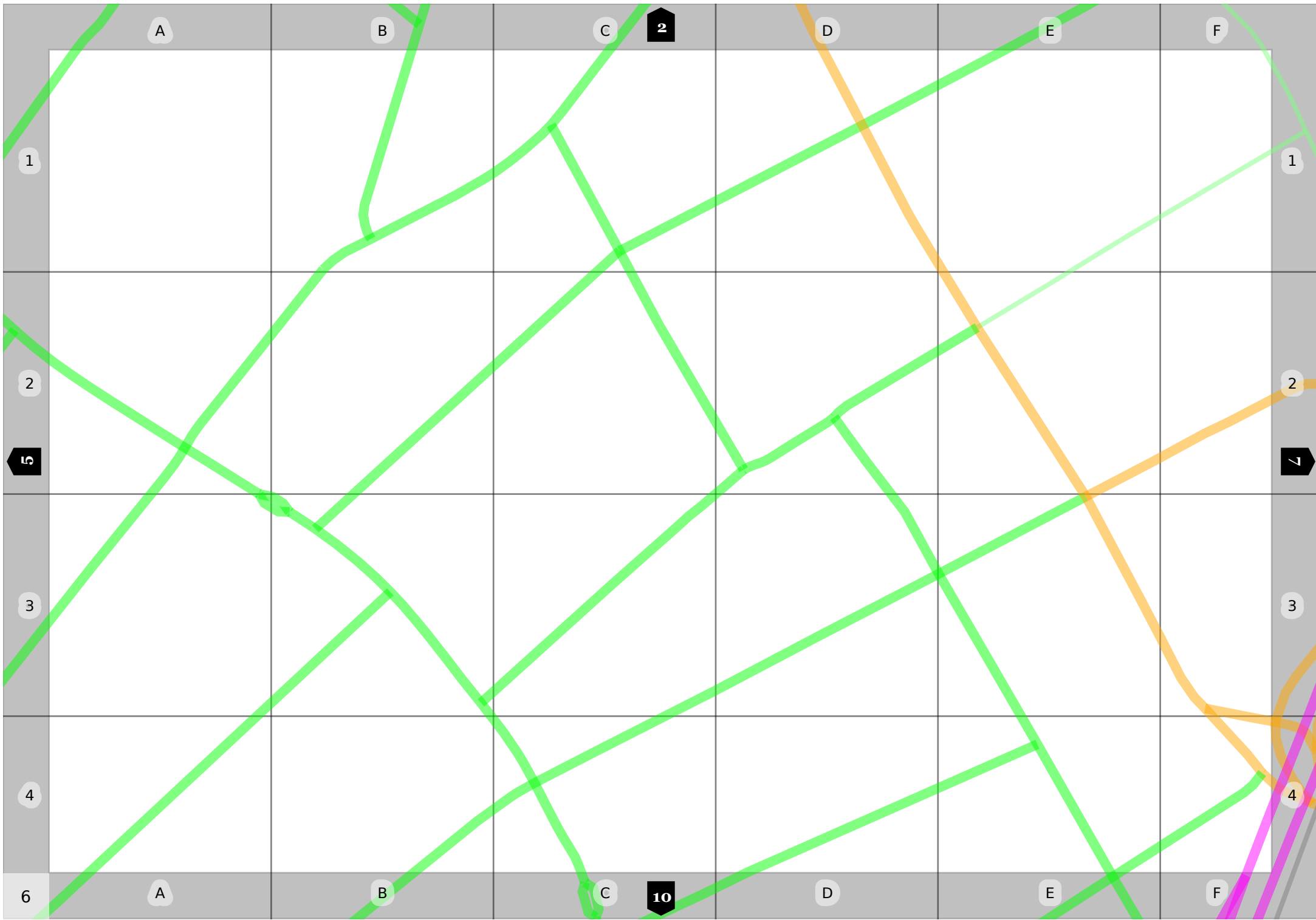


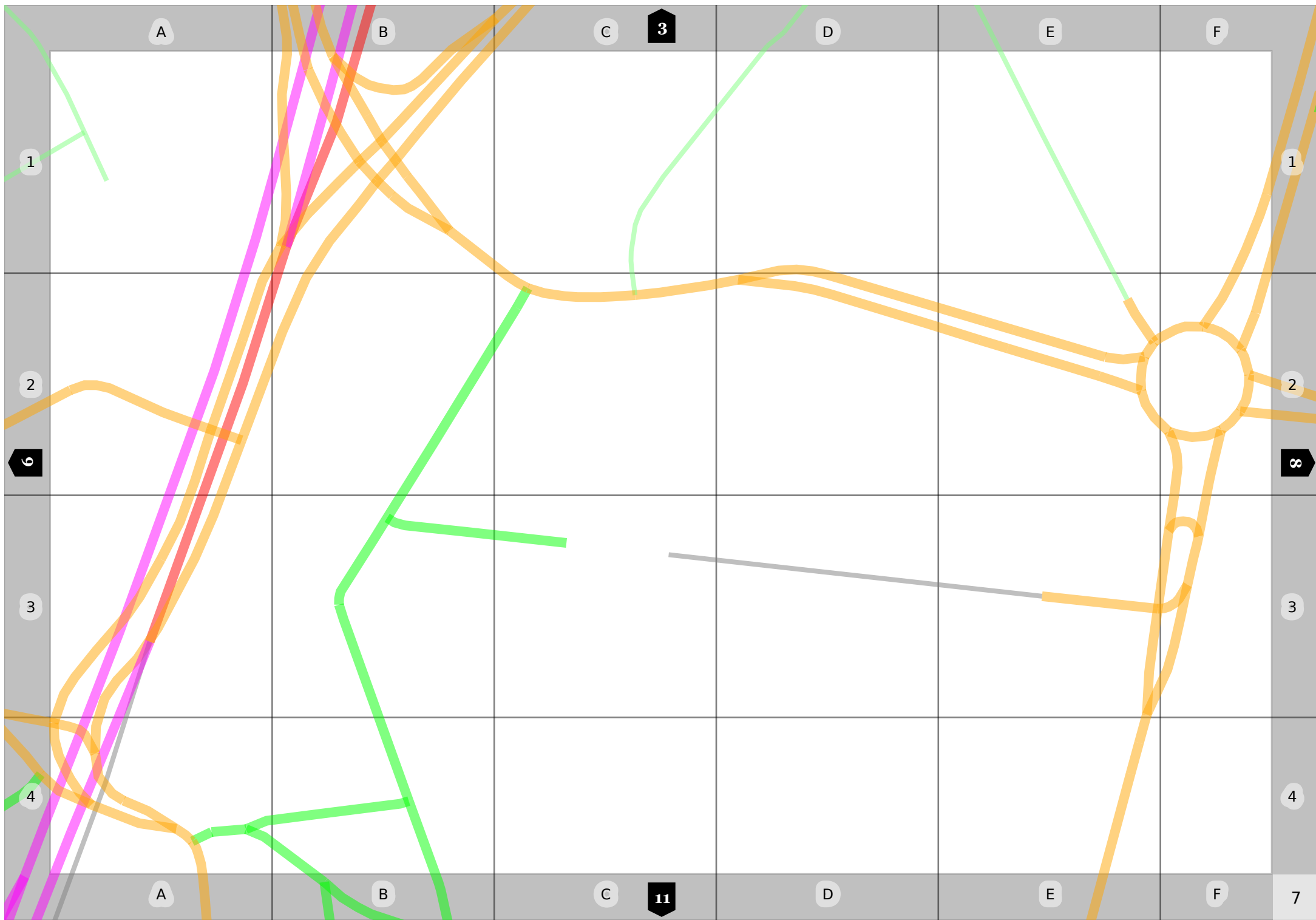


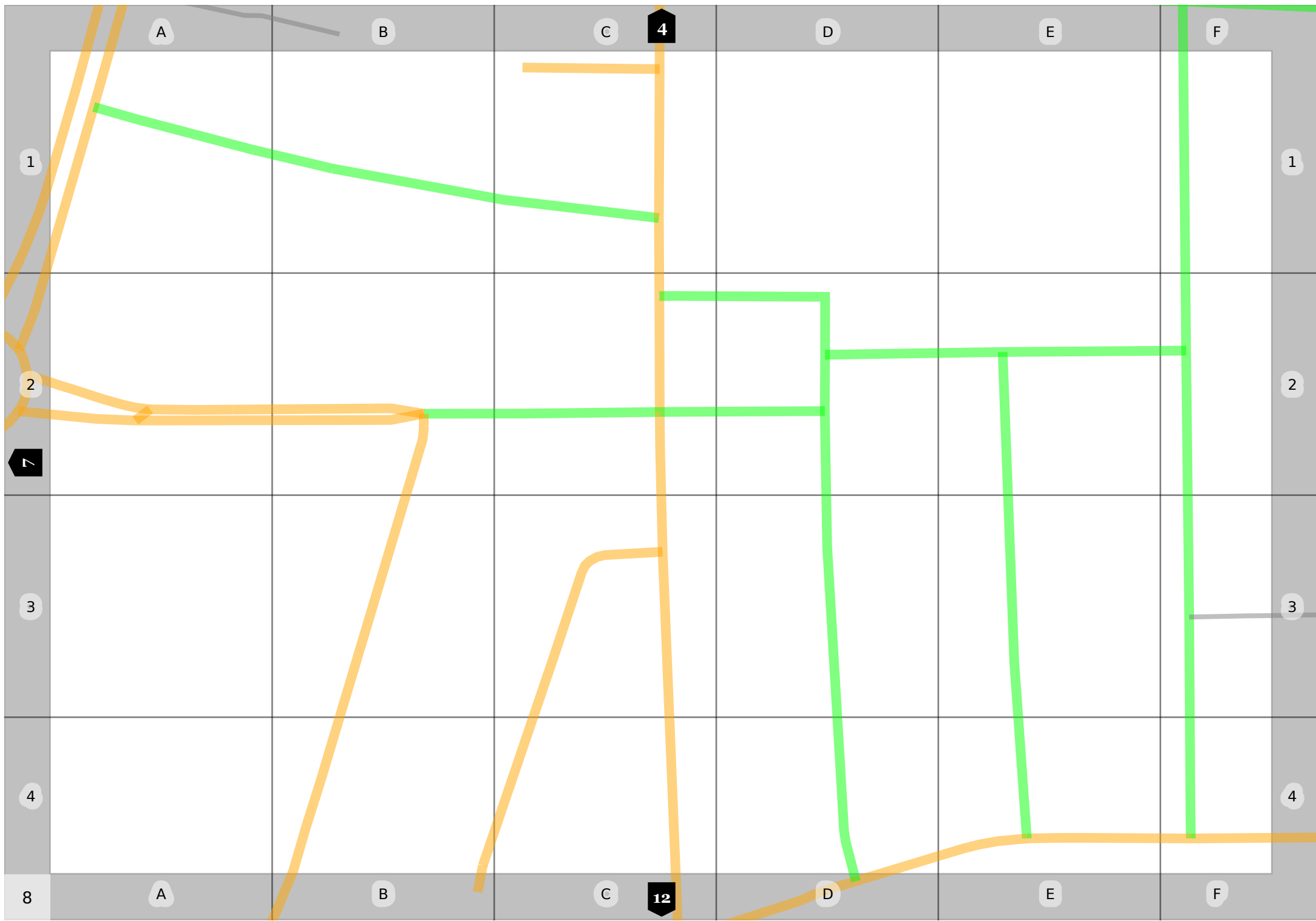


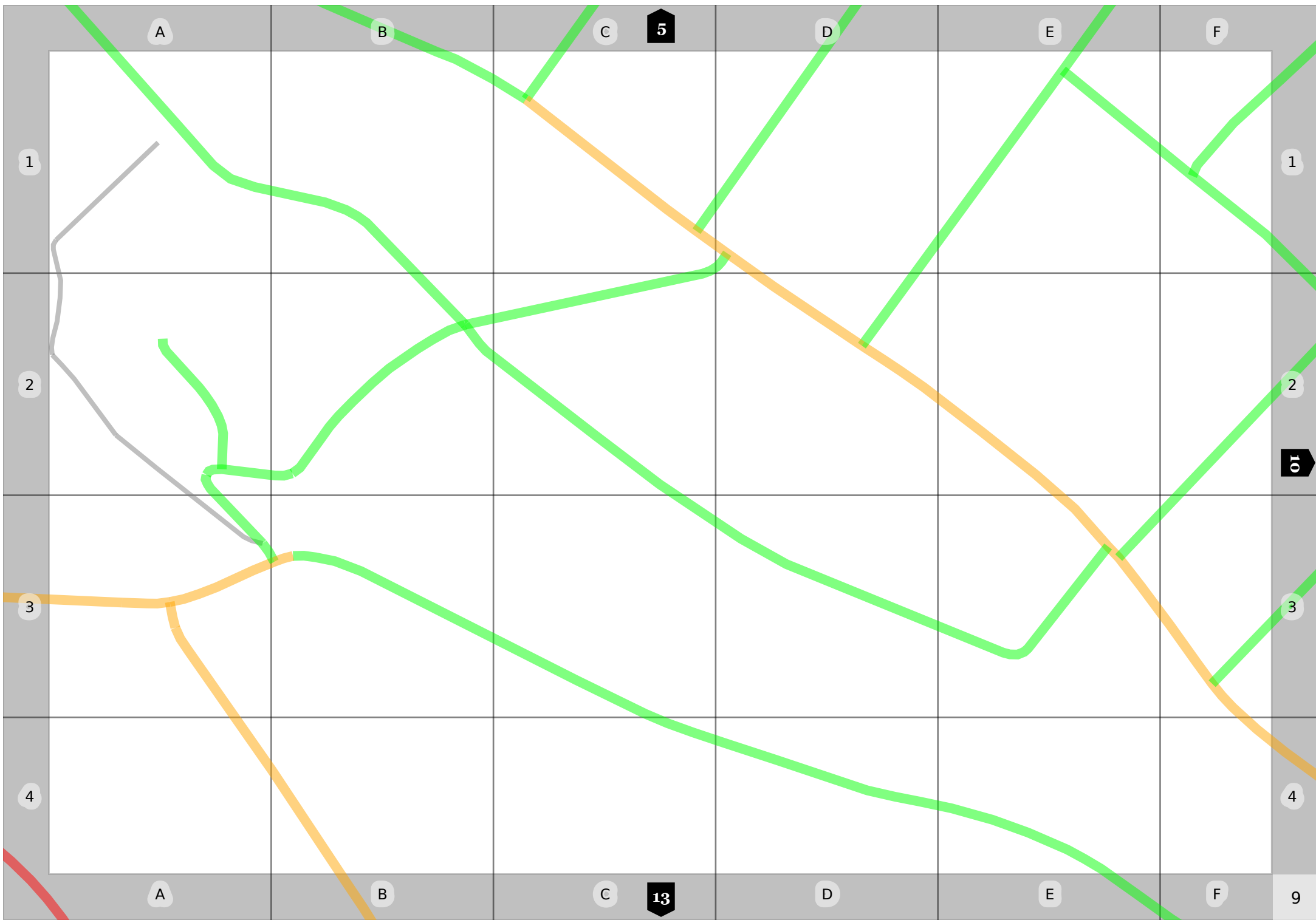


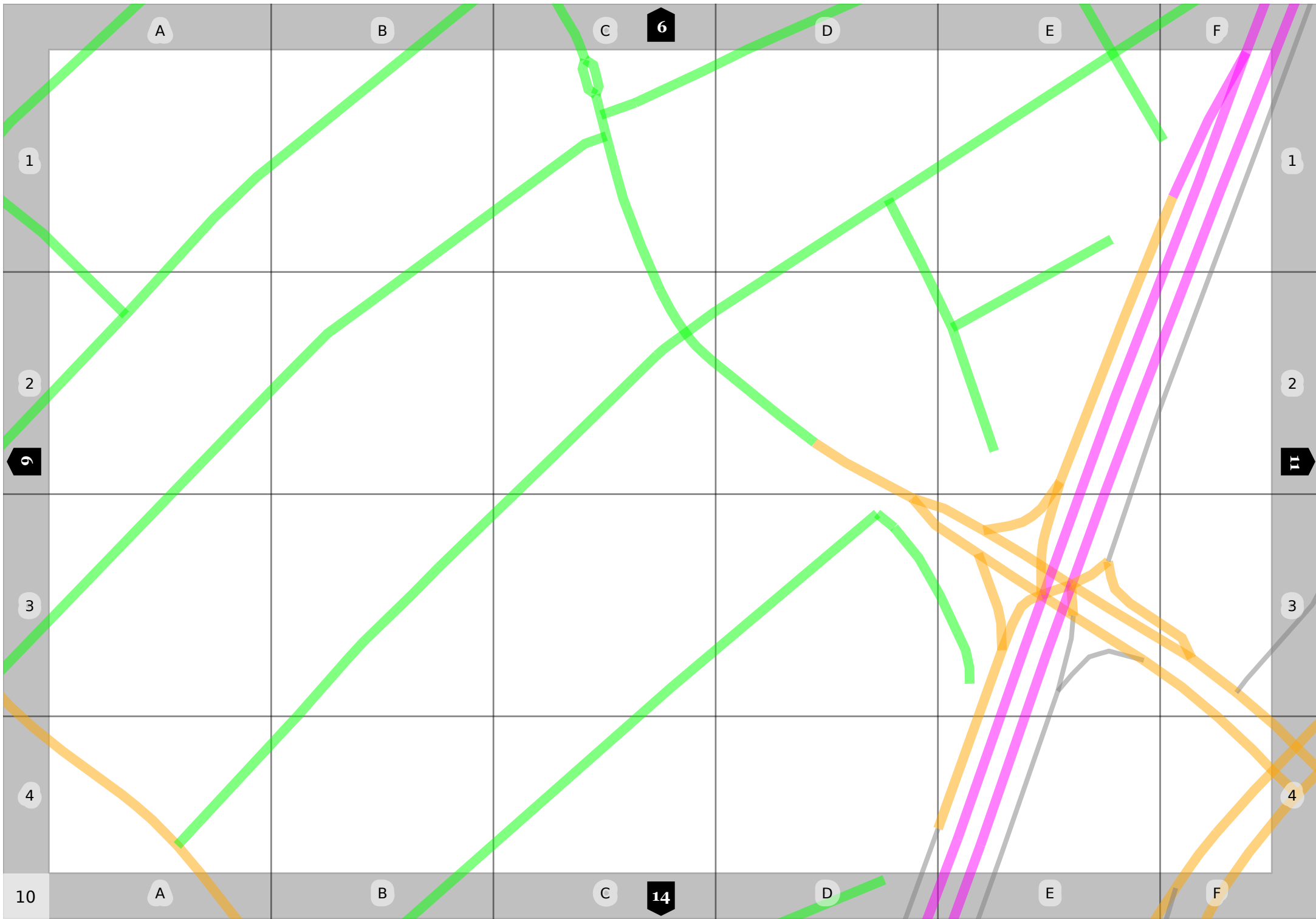


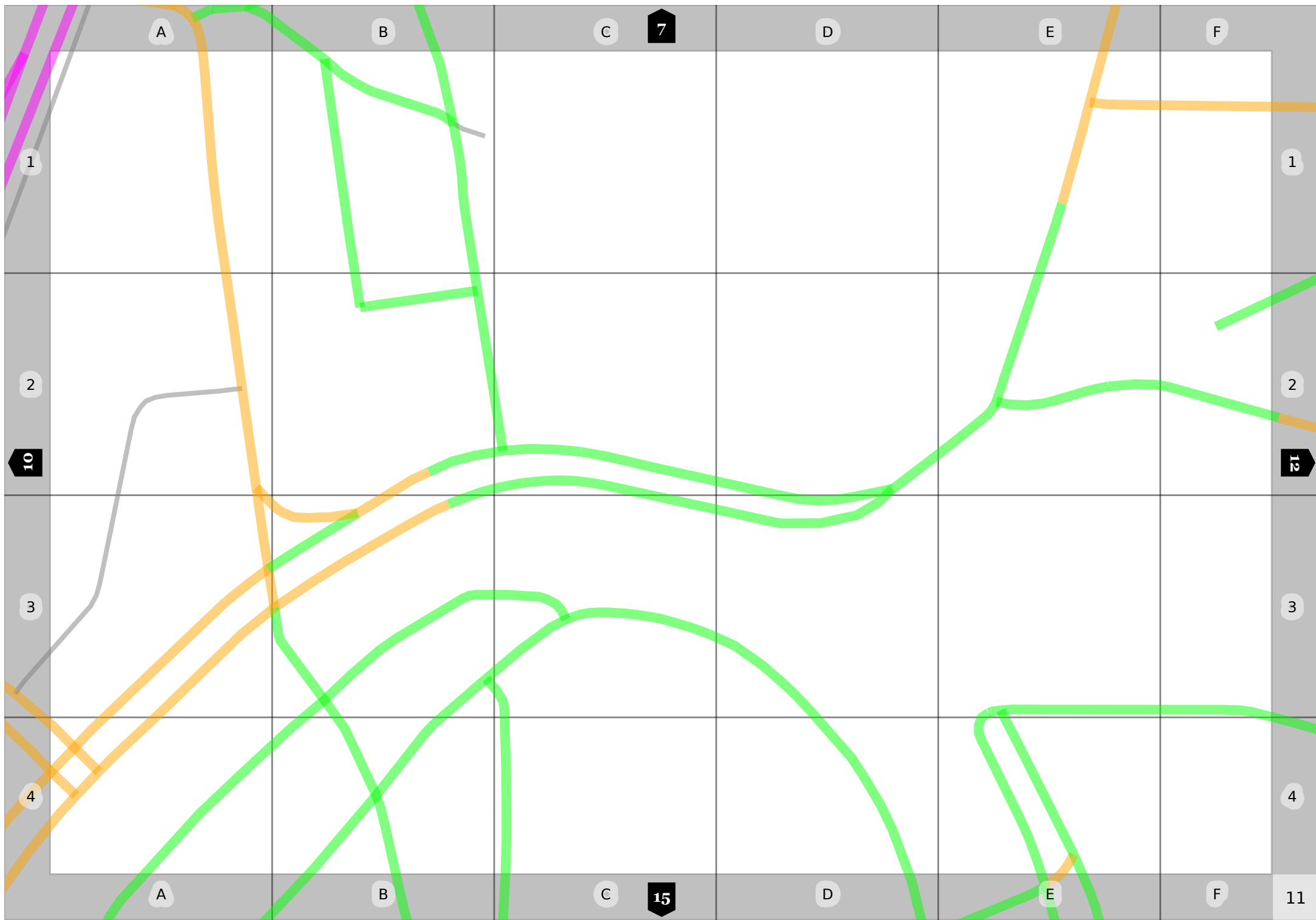


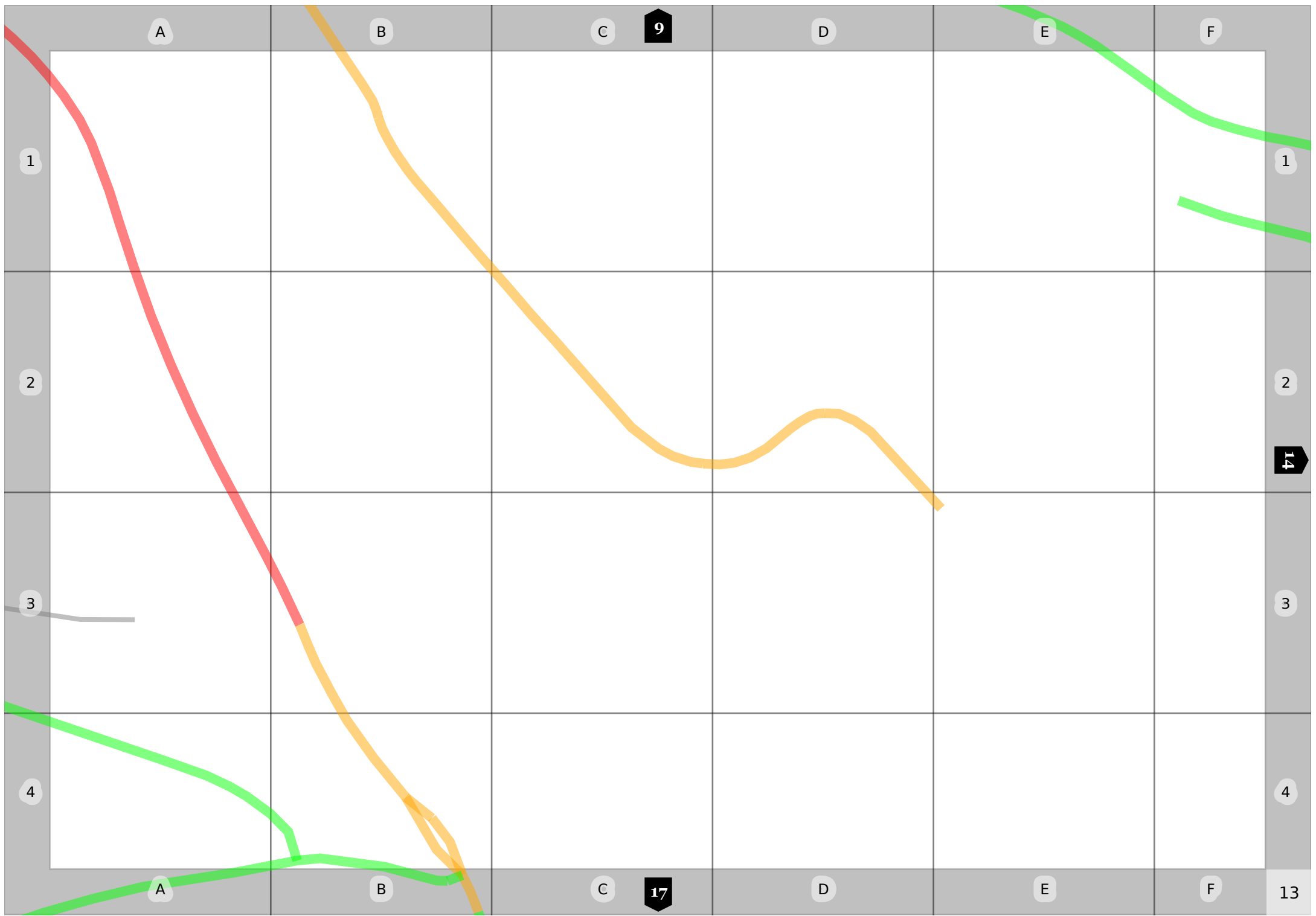





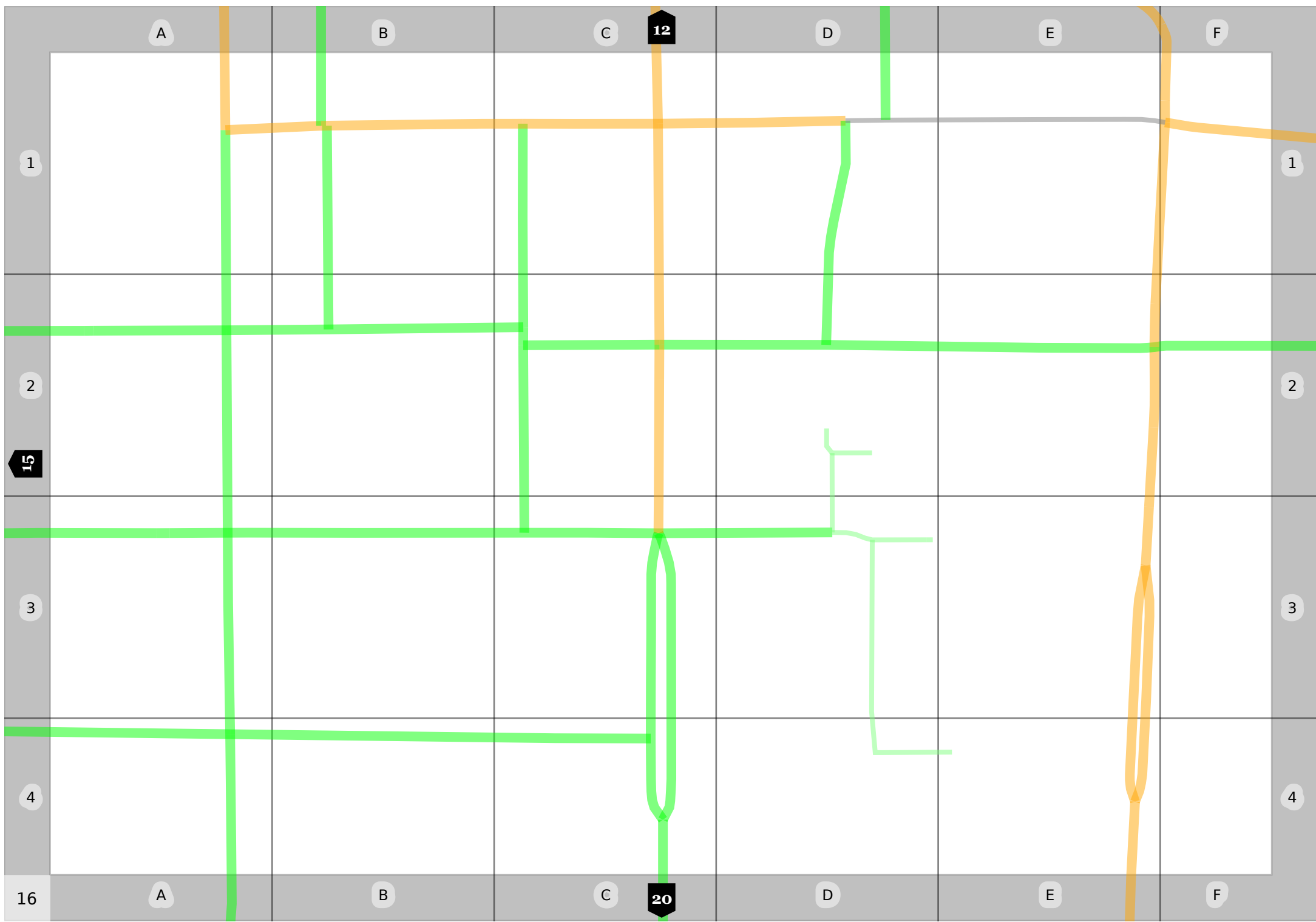





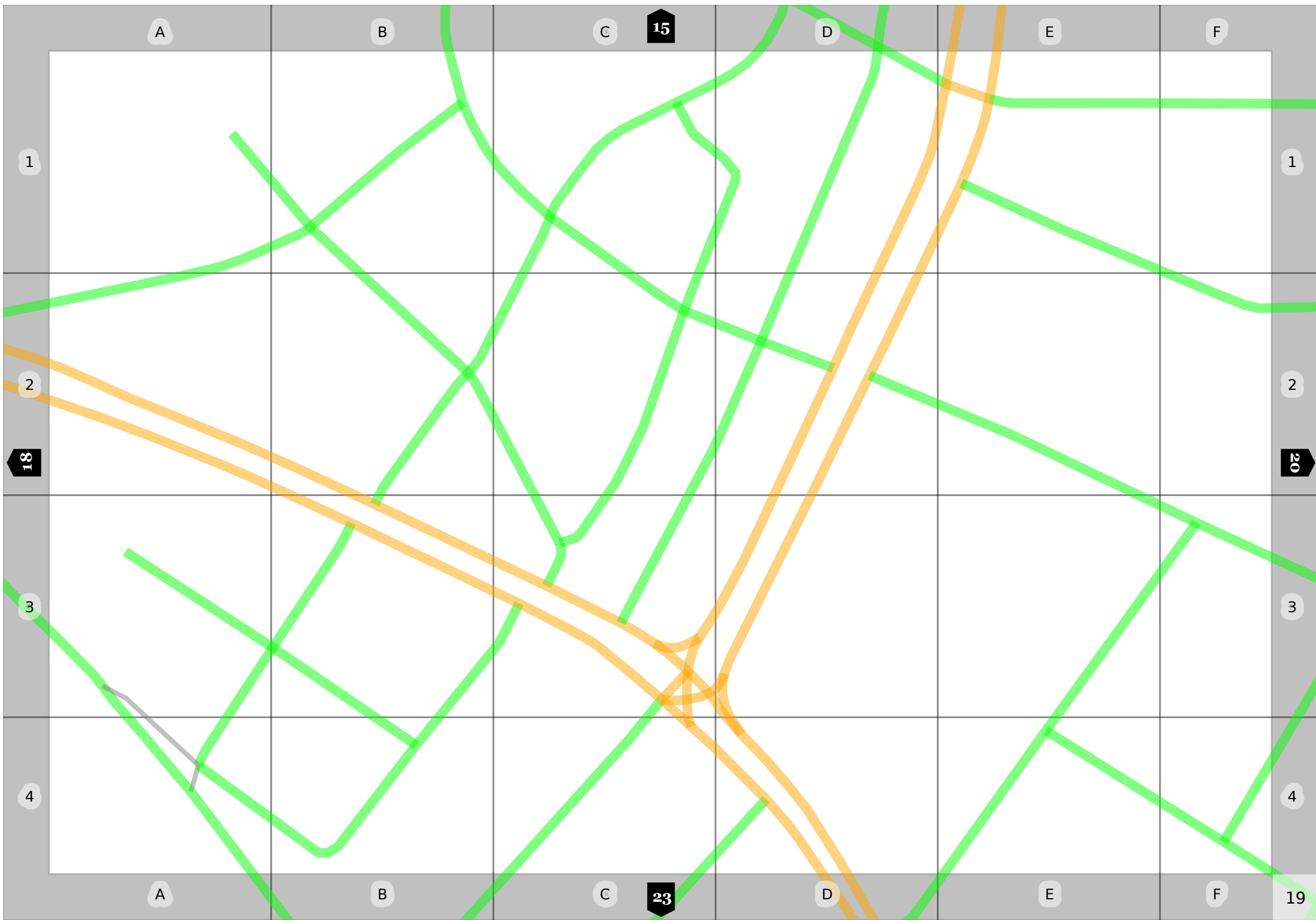


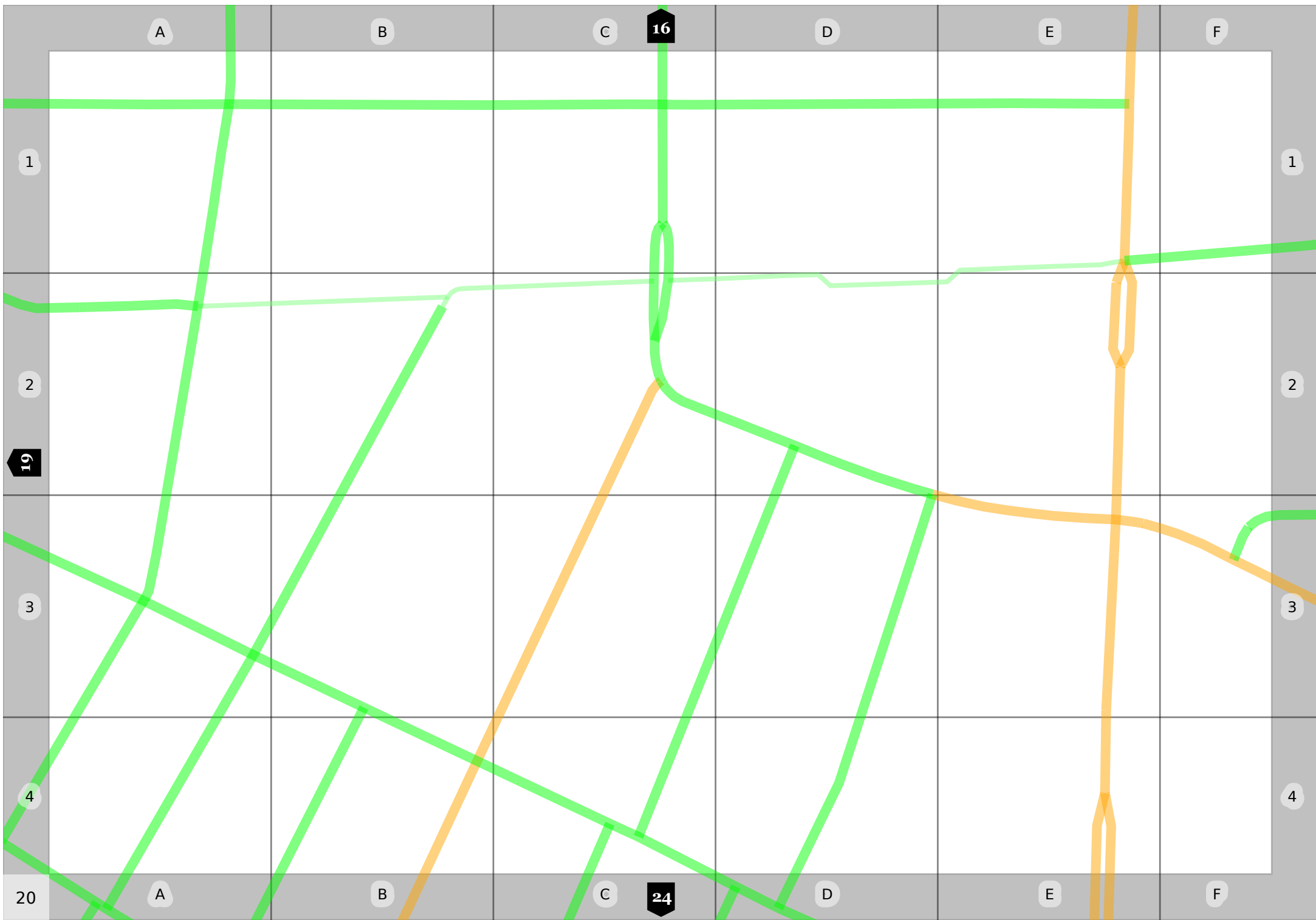


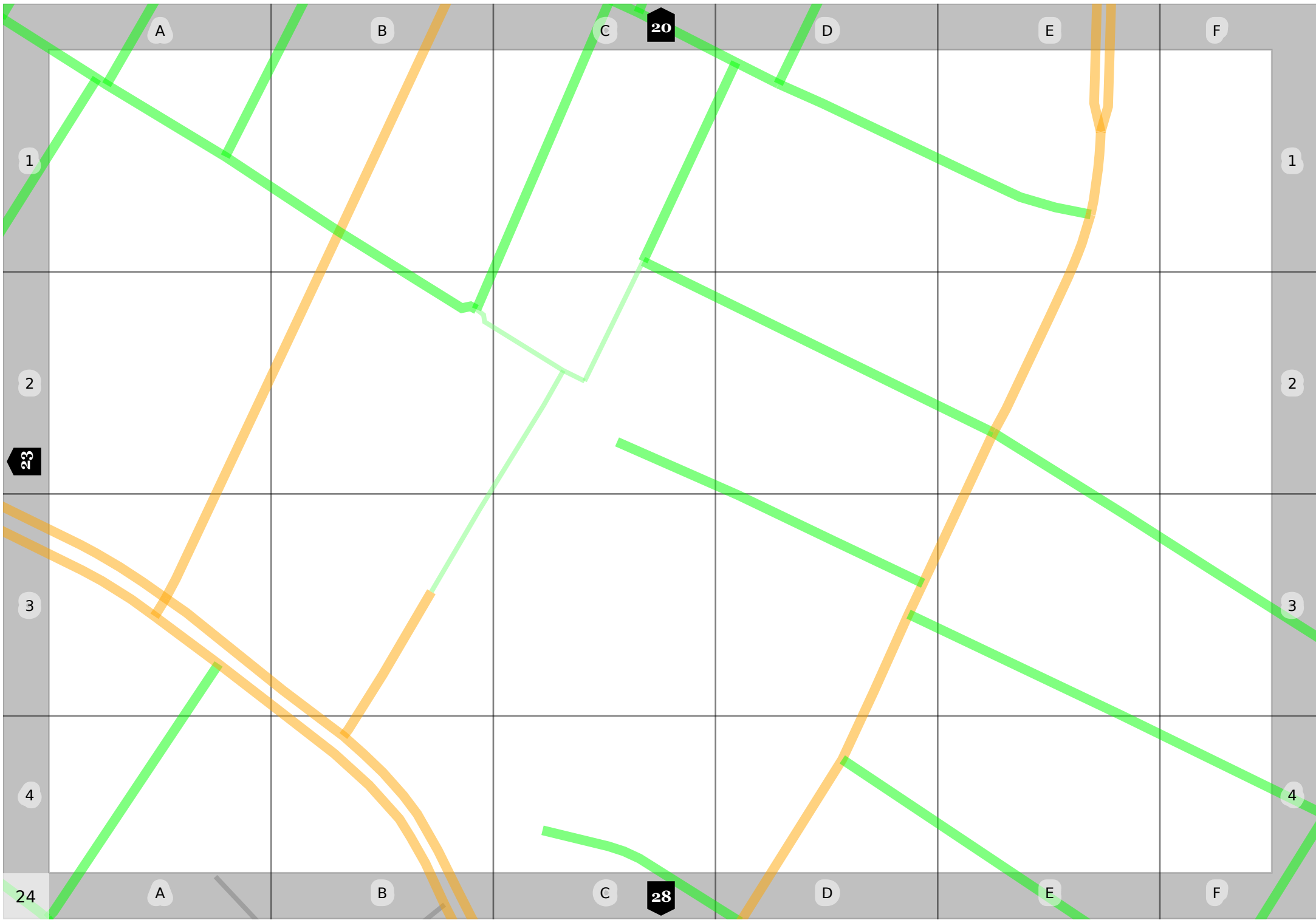












A

B

C

D

E

F

1

1

2

2

3

3

4

4

23

20

28

A

B

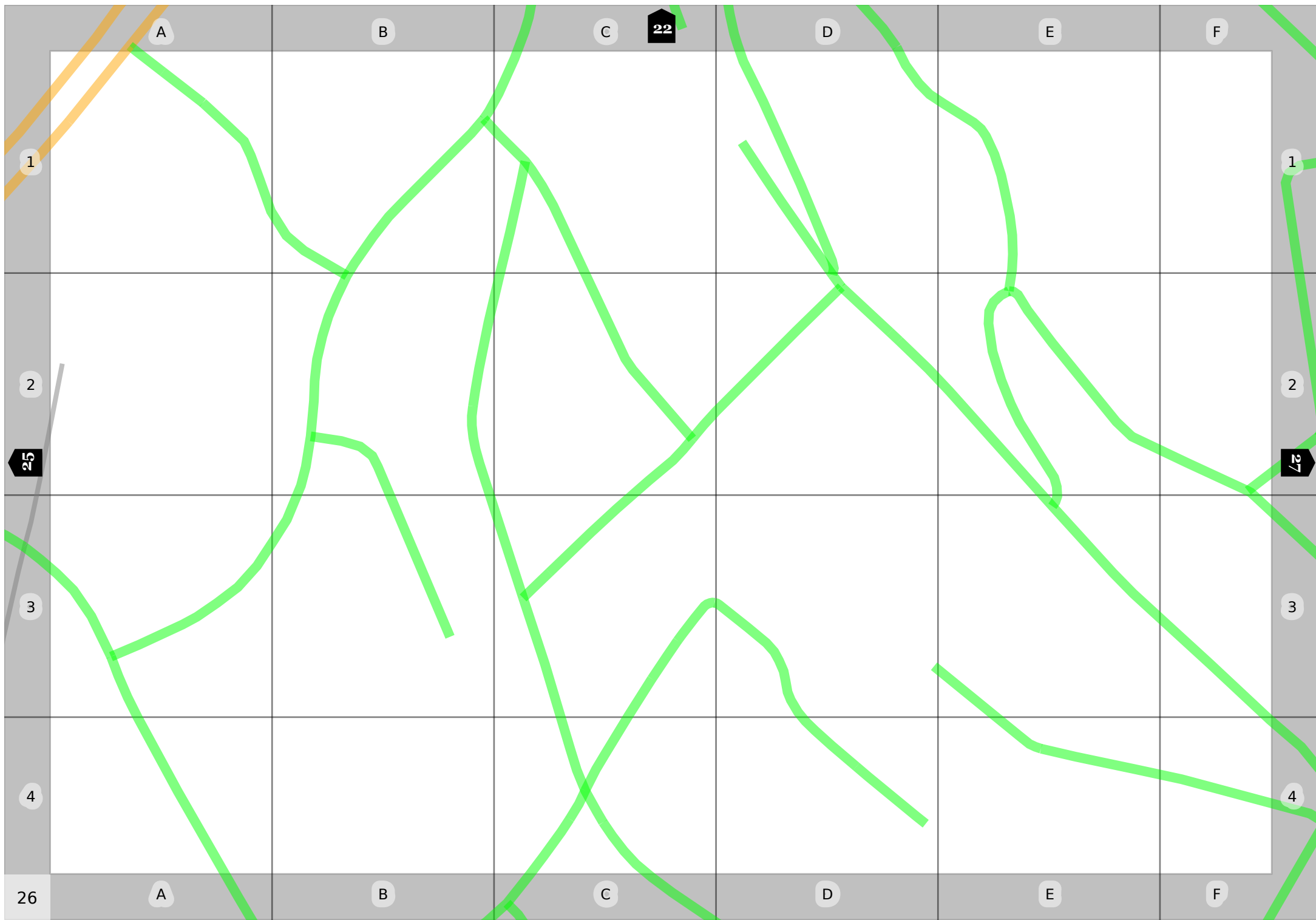
C

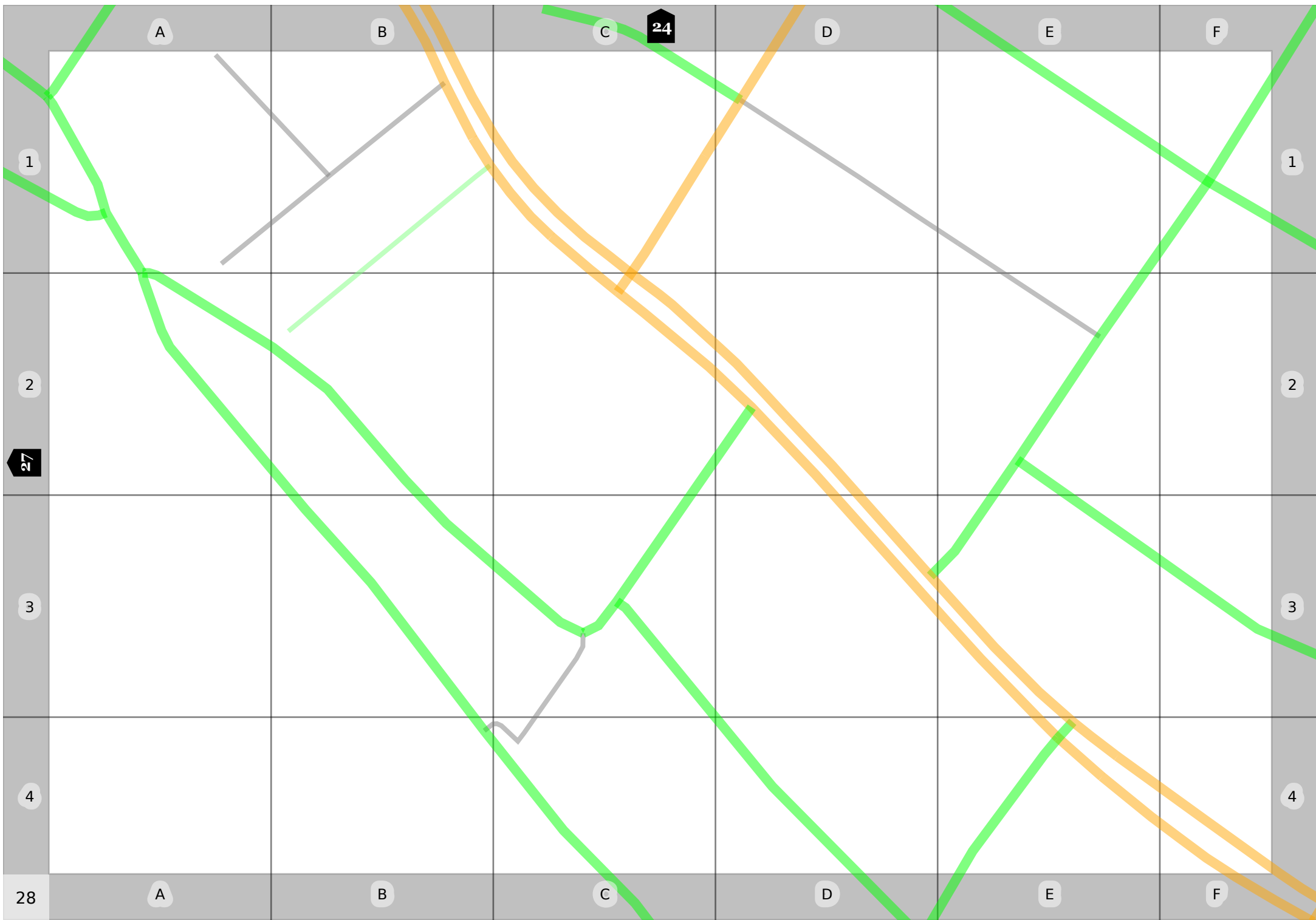
D

E

F

24





	8, A1		5, A1		16, A3-C3
Hermann-Kleinewächter-Straße	11, E1-E2	Langenhagen	21, A3-C2	Notpfortenstraße	11, B3-B4
Hermannstraße	16, D3-E4	Lemgoer Straße	24, D3-F4	O	
	19, E1-F1	Lena-Lappe-Straße	8, C1	Obernstraße	14, E3-F3
Hindemithstraße	20, A1-E1	Lessingstraße	23, C2-F4		15, A3-C2
Hochstraße	28, A1-B1		27, F1	Oberntorwall	10, F4
	14, A3-C3	17, F1	28, A1-B2		11, A4-D3
	18, A1-C1	Lina-Oetker-Straße	5, C4-D2	Oelmühlenstraße	14, E3-F1
Hoffnungstaler Weg	26, B1-B2	Lippische Straße	9, C1	Ostwestfalendamm	20, C2-F3
Humboldtstraße	5, D4-F2		28, E1-F1		3, B2-B4
	9, C1-D1	Loebellstraße	19, C4-D4		6, F4
J			23, C1		7, A4-B1
Jahnplatz	11, D3-E2	Lortzingstraße	23, D3-E2		10, E4-F1
Johannistal	13, A2-B4	Ludwig-Lepper-Straße	28, E2-F1		11, A1
	17, B1-F3	Luisenstraße	19, E4-F4		14, C4-E1
	18, A3-C2		20, A4		17, E4-F3
Jöllenbecker Straße	3, A2-B4	Lutterstraße	24, A1-D3		18, A3-C1
	7, B1-C2		21, F1-F3		21, B4-E1
Joseph-Massolle-Straße	3, C3-D2	M		Ostwestfalen-Platz	3, C3
Jüngststraße	19, F4	Markgrafenstraße	8, D2-D4	P	
	20, A3-A4		12, D1		
K		Märkische Straße	4, B3-C3	Papenmarkt	19, A1-B2
Kantensiek	22, B3-F3	Marktstraße	15, E4-F4	Paulusstraße	7, F2
	23, A3-A4	Martiniweg	16, A4-C4		8, A2-F2
Kantstraße	5, B3-E3		22, A4	Piggenstraße	15, C2-C3
Karl-Eilers-Straße	7, A4-C4	Mauerstraße	26, A1-B2	Postgang	15, B1-B2
Karl-Schmitger-Weg	26, B2		11, A4-C3	Prinzenstraße	8, E2-E4
Karlstraße	20, B3-B4	Maybachstraße	15, A1	Promenade	23, A2-D4
	24, A1-B1	Meindersstraße	4, E2-E3		27, D1-F2
Kavalleriestraße	8, B2-B4	Melanchthonstraße	2, B2-C3	Q	
	12, A1-B1	Mercatorstraße	1, C4-D2	Quellenhofweg	25, E2
Kesselbrink	12, A2-C1	Mindener Straße	7, A4-B1	R	
Kesselstraße	19, A3-C3	Mittelstraße	20, A4-B2		
Kindermannstraße	19, B1		23, E2-F1	Rathausstraße	15, D2-E2
Kiskerstraße	10, A4-C2	Moltkestraße	24, A1	Ravensberger Straße	19, E1-F2
Klasingstraße	15, A2-A3	Mühlendamm	14, C2-D1		20, A2-F1
Klosterplatz	15, A1-A2	Münzstraße	18, C3-C4	Regerstraße	24, A3-A4
Klosterstraße	14, F1		12, B4		27, F1
	15, A1	N			28, A1
Klusstraße	28, B1-B2	Nahariyastraße	3, E3-F3	Remterweg	26, E2-F2
Königsweg	22, C3-C4		4, A3	Renteistraße	11, D3-D4
	26, C1-C2	Nazarethweg	26, C2-D2		15, D1-D3
Körnerstraße	11, E3-F3	Nebelswall	18, F1-F2	Richard-Wagner-Straße	23, B1-C2
	12, A3-A4	Neumarkt	8, A3-B3	Ritterstraße	11, B4-D3
Kreuzstraße	18, D2-F2	Neustädter Straße	15, B2-B4		15, A1-B1
	19, A2-C3		19, B1-D2	Rohrteichstraße	19, D2-F3
Kriemhildstraße	1, E4-F3	Niedernstraße	11, C4-D3		20, A3-C4
	5, E1		15, C1-C2		24, C1-E1
Kronenstraße	12, D3-D4	Niederwall	11, D3-E4	Rolandstraße	1, E2-F3
	16, D1-D2		15, D4-E1		2, A3-B4
L		Nikolaus-Dürkopp-Straße	19, D4-E1		6, C1-D2
Laerstraße	10, D1-E2		15, E3-F3	Roonstraße	9, A1-E3
Lampingstraße	1, A4-B3				

S		Viktoriastraße	15, E1-F1	Kita Lichtblick	22, C2	
Sareptaweg	22, C3-C4	Virchowstraße	16, A1-F1	Kita Nestfalken	20, D4-E3	
Saronweg	26, C1-D2	Von-der-Recke-Straße	25, A1	Kita Sonnenstrahl	9, E1-E2	
Schloßhofstraße	26, B2-C1	W			Kita Stadtmitte	
Schmale Gasse	2, D2-E3	Waldemarstraße	14, D1-E3	Kita St. Franziskus	16, F2	
Schubertstraße	19, C1-C3	Waldhof	4, C3	Klosterschule Bielefeld	10, C1	
Schumannstraße	23, D4-E4	Walther-Rathenau-Straße	15, A3-B4	Kribbel-Krabbel-Käferchen	15, B1-B2	
Schülerstraße	27, D1-F1	Webereistraße	14, F3	Kunstbibliothek	20, D2	
Siechenmarschstraße	28, A1	Welle	15, A3-B4	Landeskirchliches Archiv	15, D1	
Siegfriedplatz	28, C2-D2	Werner-Bock-Straße	4, F4	Luisenschule	8, A2-C1	
Siegfriedstraße	21, A4-B4	Wertherstraße	8, F1	Martinschule	26, A1-A2	
Siekerstraße	25, A1	Weststraße	16, C2-F2	Max-Planck-Gymnasium	1, B3-D3	
Siekerwall	6, B3-F1	Wilhelmstraße	15, A3-D3	Pflegeschulen	26, C1	
Sparrrenstraße	7, A1	Willy-Brandt-Platz	8, D4-F4	Ratsgymnasium zu Bielefeld	14, F4	
Spiegelstraße	6, B1	Wittekindstraße	12, C1-D1	Spielhaus	7, A1	
Späthstraße	2, B4-C4	Wittekindstraße	5, A3-B4	Stadtbibliothek	8, A2	
Späthwall	6, B1-C1	Wittekindstraße	9, B1-F4	Stapenhörstchen	6, C3	
Späthweg	2, B4-C2	Wittekindstraße	10, A4	Stapenhorstschule	6, C3-D3	
Späthweg	6, B1	Wittekindstraße	14, A1-C3	Studieninstitut für kommunale Verwaltung Westfalen - Lippe	20, D4-E4	
Späthweg	19, B2-C3	Wittekindstraße	2, C4-F3			
Späthweg	15, D4	Wittekindstraße	3, A2-A3	Places of worship		
Späthweg	19, C3-D1	Wittekindstraße	5, E4-F3	Adventgemeinde Bielefeld	8, F2	
Späthweg	23, C2-D1	Wittekindstraße	6, A3-C1	Altstädter Nicolaikirche	15, C1-D1	
Späthweg	19, C3-C4	Wittekindstraße	9, D2-E1	Buddhistisches Zentrum Bielefeld	24, D1	
Späthweg	23, B1-C1	Wittekindstraße	11, E2-F2	Erste Kirche Christi Wissenschaftler	10, B1	
Späthweg	1, A3-D4	Wittekindstraße	12, A1-A2	Evangelische Freikirche Ecclesia	20, A2	
Späthweg	5, D1-F2	Wittekindstraße	7, F2	Freie Brüdergemeinde	16, B1	
Späthweg	6, A2-C4	Wittekindstraße	2, A4-B2	Hauskapelle Franziskus-Hospital	10, C2	
Späthweg	10, C1-F4	Wittekindstraße	5, E1-F1	Hoffnungskirche	20, D1	
Späthweg	11, A4	Wittekindstraße	6, A1	Islamisches Zentrum Bielefeld	8, C4	
Späthweg	15, D3-E3	Z			Kasr-i Şirin	28, D2
Späthweg	4, A3-B3	Zimmerstraße	7, B3-E3	Katholisch-Apostolische Gemeinde	11, B1	
Späthweg	11, C1-E1	Education			Masjid-Tauhid-Moschee	4, D3
T		BAJ	16, C4-D3	Neuapostolische Kirche Mitte	6, D4	
Teichstraße	2, E3-F4	Bambini Kindertagespflege	19, C1	Neustädter Marienkirche	19, B2	
Teutoburger Straße	16, E4-F1	Bildungszentrum Franziskus Hospital	10, C2	Pauluskirche	8, C2-D2	
Thielenstraße	20, E1-E4	Bosseschule	1, E3-E4	Pfarrkirche St.Jodokus	15, A2	
Turmstraße	24, D4-E1	Brittas Zwergenreich	6, D2	Süsterkirche	11, C3	
Turnerstraße	28, C2-D1	Diesterwegschule	20, D4-E4	Waldkirche	26, E1	
Uhlandstraße	4, C2-E2	DRK-Kita "Weltweit"	24, D1-E1	Zionskirche	22, D4-E4	
Uhlandstraße	2, C3-D2	Evangelischer Kindergarten Neustadt	4, B2-C3		26, D1-E1	
Uhlandstraße	12, A2-A4	Fachhochschule des Mittelstandes FHM	19, E2	Public buildings		
Uhlandstraße	16, A1-A4	Gertrud-Bäumer-Schule	1, B2	Altes Rathaus	15, F1	
Uhlandstraße	20, A1-A3	Gymnasium am Waldhof	15, A4	Bundespolizei	16, A1	
Uhlandstraße	13, A4-B4	Haus Burgblick	27, B1	Bürgerberatung	3, D3	
Uhlandstraße	17, A1-B1	Hochschule Bielefeld	1, A4	Deutsche Post	11, F4	
Upmannstraße	13, F1	Kidstown - Betriebskindertagesstätte Klinikum Bielefeld	5, A1	DHL	7, F3	
Upmannstraße	14, A1-C3	Kinderhaus Lydia	20, F2-F3	DHL	11, C1	
Van-Randenborgh-Weg	8, B4-C3	Kinderladen Wittekindstraße	2, E2	Neues Rathaus	11, E4-F4	
Van-Randenborgh-Weg	12, B1	Kinderladen Wittekindstraße e. V.	2, B3		12, A4	
		Kinderladen Wittekindstraße e. V.	2, B2-B3		15, E1-F1	
		Kindermühle	5, B4-C4		16, A1	
		Kita Hoppetosse	12, E2	Polizeiwache Ost	11, E4	
					12, C2-D2	

Polizeiwache Süd 26, C2
Technisches Rathaus 12, B4-C4
16, B1-C1

Village

Mitte 15, C1