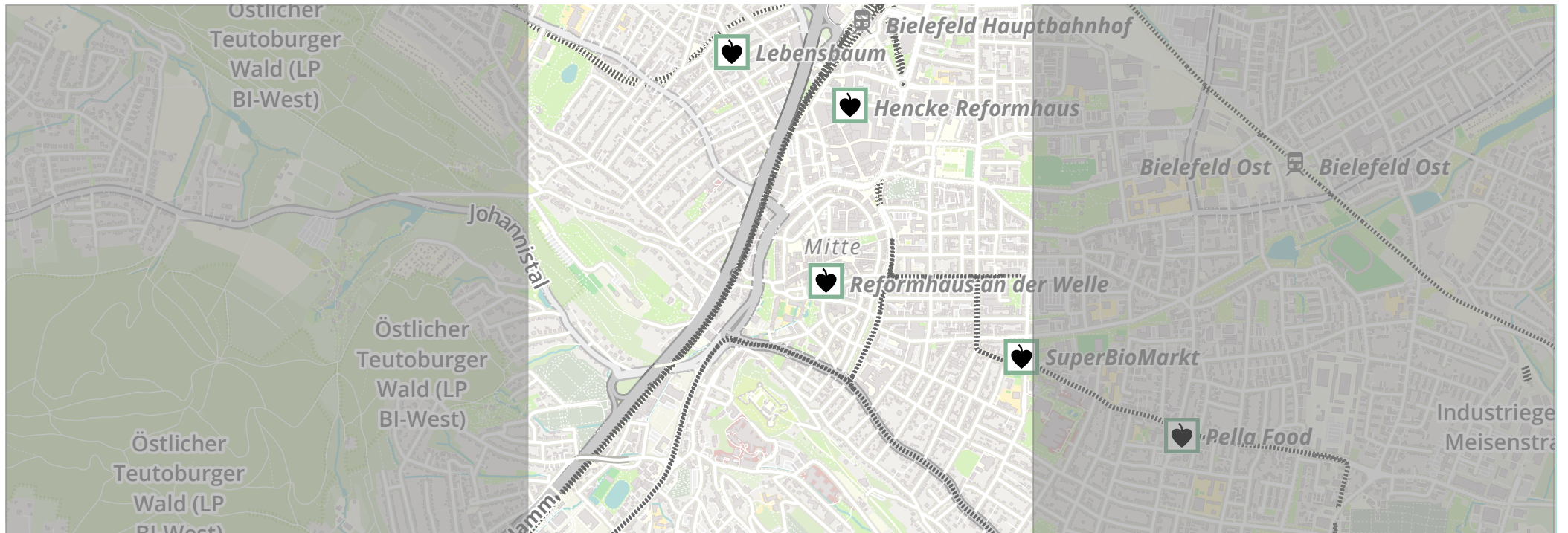


# Test OpenRiverboatMap (multi)



Created using MapOSMatic/OCitySMap on December 29, 2023.

Map style(s):

OpenRiverboatMap style

Data source(s):

Map data © 2023 OpenStreetMap contributors (see <https://osm.org/copyright>)



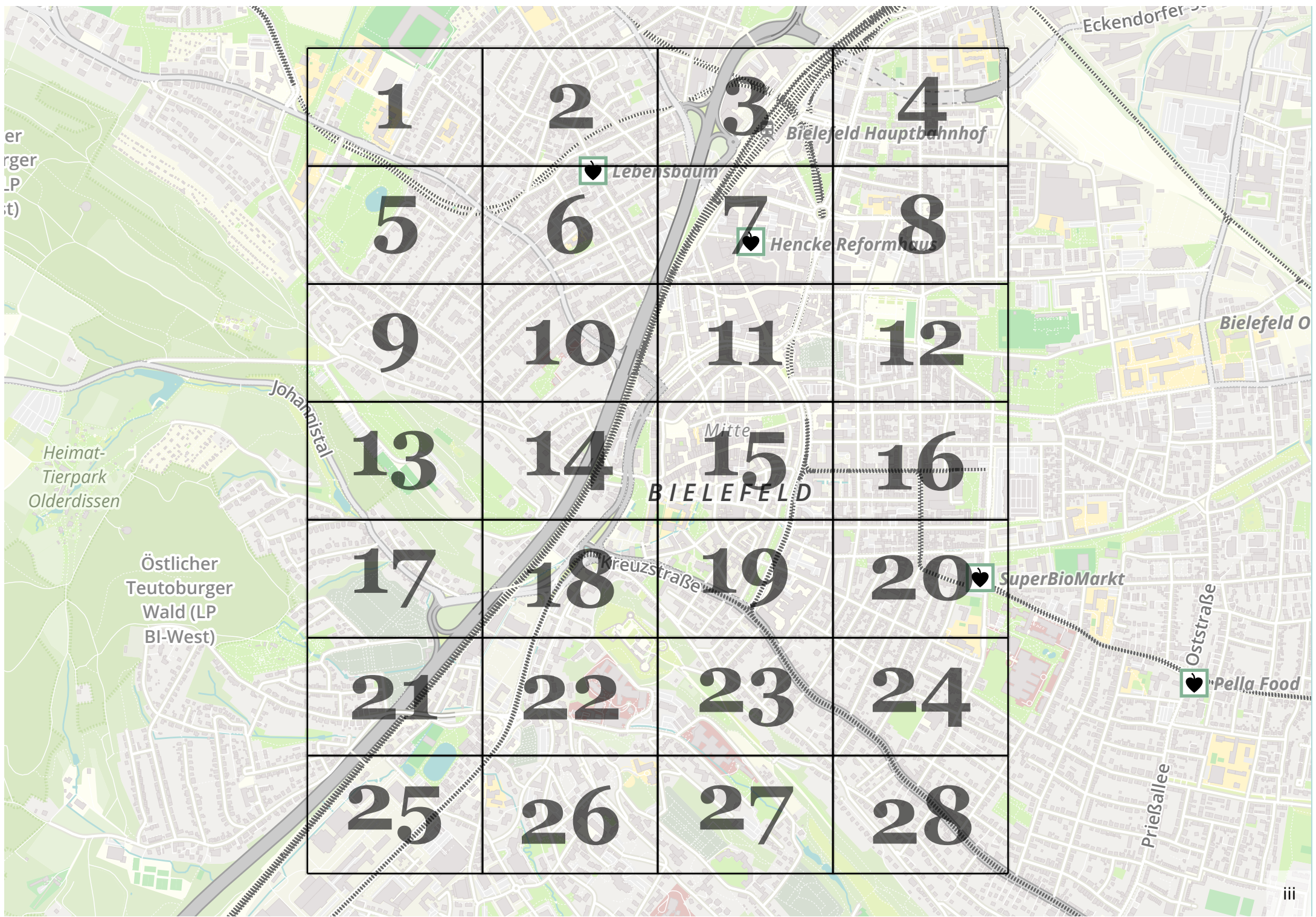
# Table of Contents

Overview	iii
Map	1
Index	29

## Map Settings

Bounding box	52°01'48"N, 8°30'43"E 52°00'35"N, 8°32'35"E (ca. 2 x 2 km <sup>2</sup> )
Layout	Multi Page
Stylesheet	OpenRiverboatMap
Overlays	
Imports	
Indexer	Street
Paper format	297 × 210 mm <sup>2</sup>
Map locale	en_US.UTF-8
OSM data from	2023-12-29 21:03:45
Render date	2023-12-29 22:06:36





1

2

3

4

5

6

7

8

9

10

11

12

13

14

15

16

17

18

19

20

21

22

23

24

25

26

27

28

BIELEFELD

Bielefeld Hauptbahnhof

Lebensbaum

Hencke Reformhaus

Bielefeld O

Mitte

Kreuzstraße

SuperBioMarkt

Pella Food

Oststraße

Prießallee

Eckendorfer

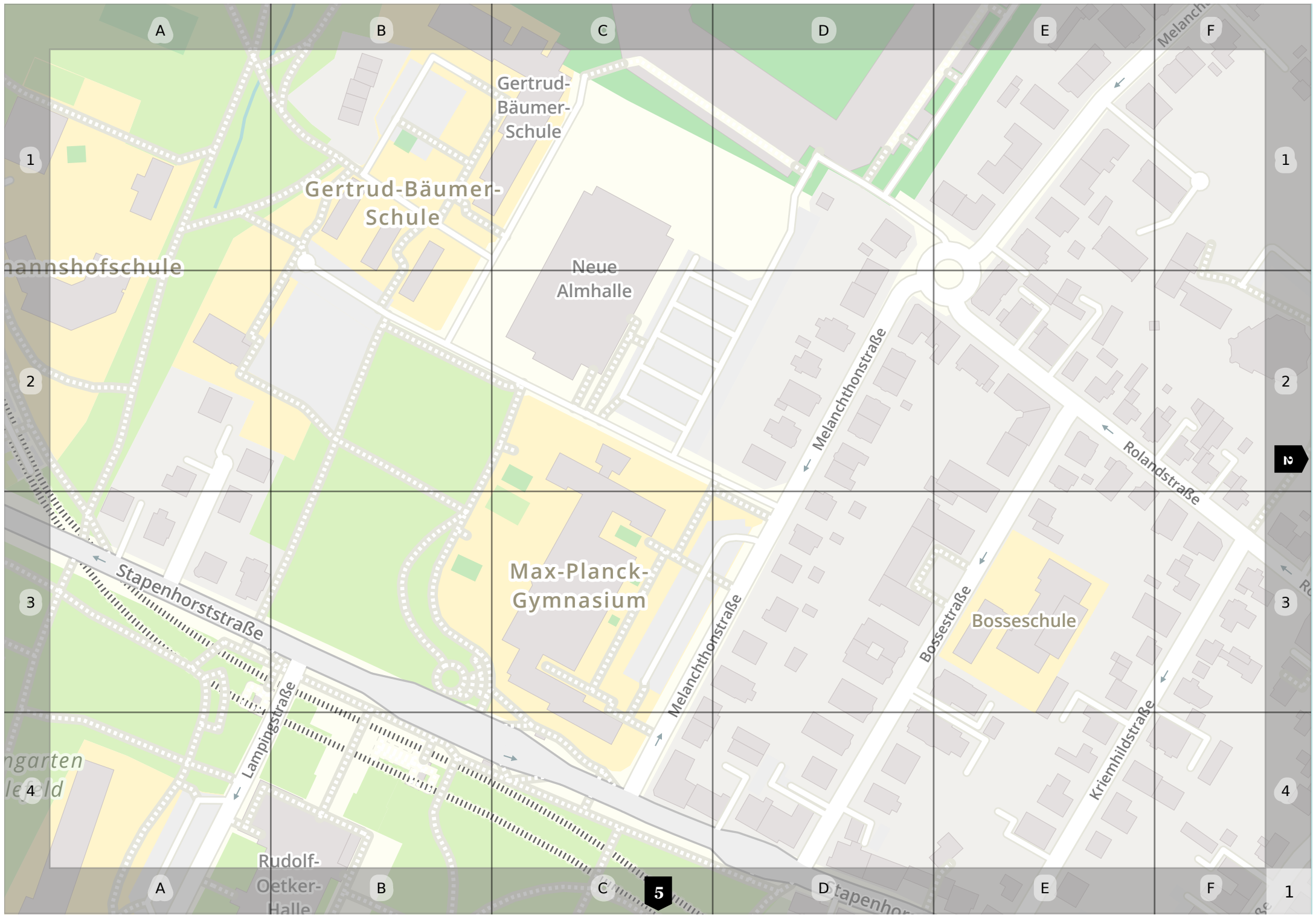
Johannistal

Heimat-Tierpark  
Olderdissen

Östlicher  
Teutoburger  
Wald (LP  
BI-West)

er  
rger  
LP  
(t)





A

B

C

D

E

F

1

1

2

2

3

3

4

4

A

B

C

D

E

F

1

5

Gertrud-Bäumer-Schule

Gertrud-Bäumer-Schule

Neue Almhalle

Max-Planck-Gymnasium

Bosseschule

mannshofschule

ngarten  
le 4ld

Rudolf-Oetker-Halle

Stapenhor

Melanchthonstraße

Stapenhorststraße

Lampingstraße

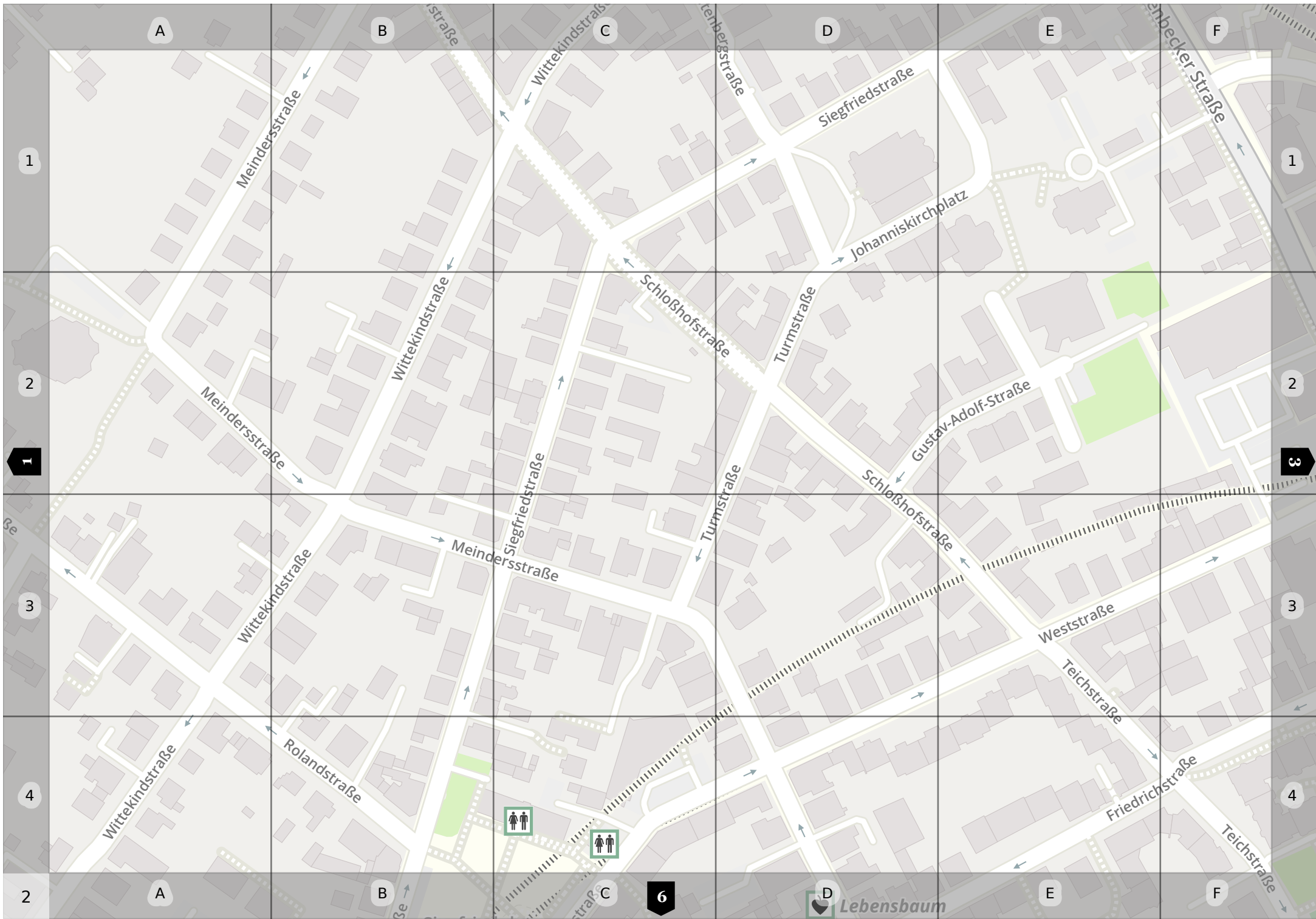
Melanchthonstraße

Bossestraße

Rolandstraße

Kriemhildstraße





A

B

C

D

E

F

1

1

2

2

3

3

4

4

2

A

B

C

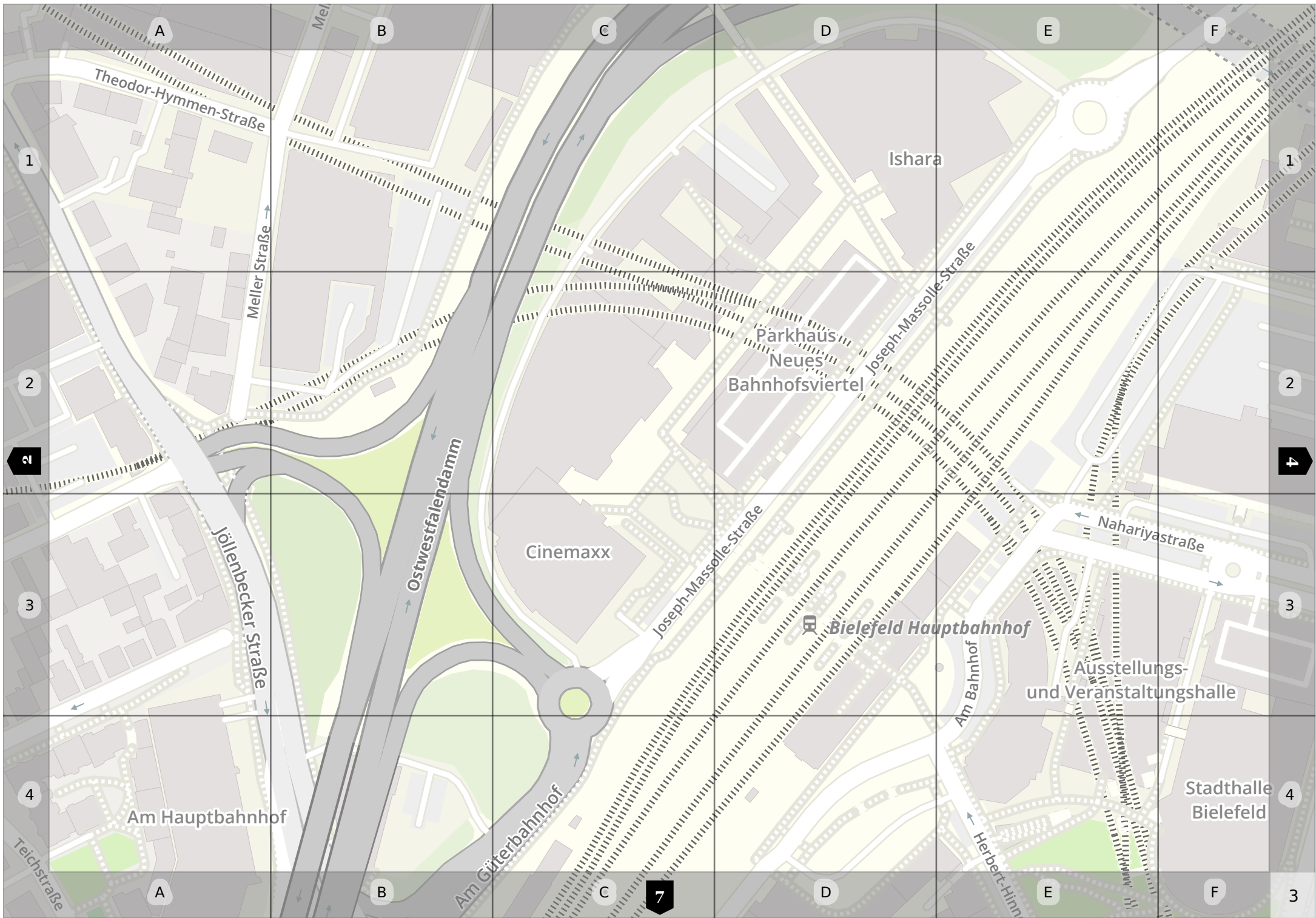
D

E

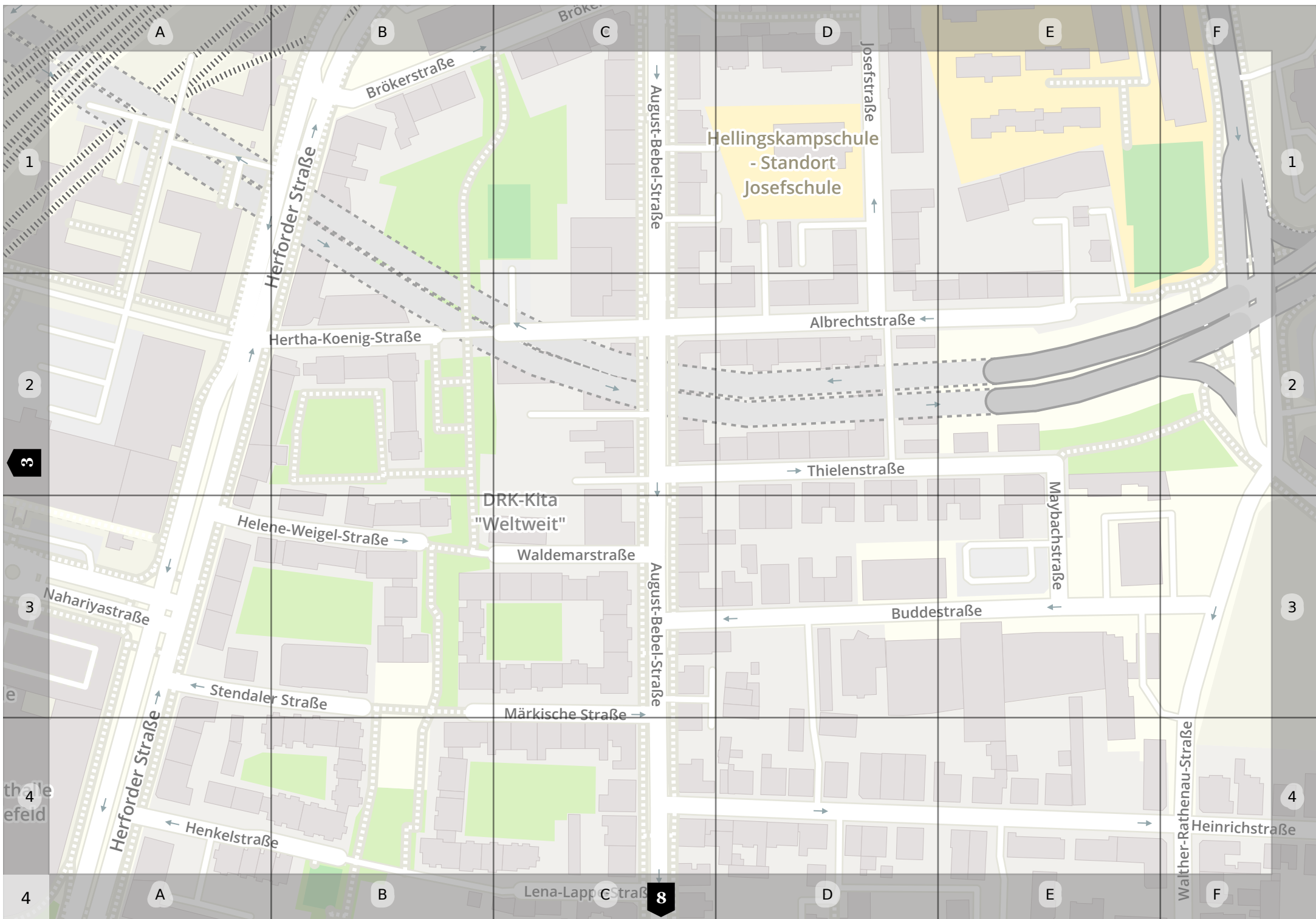
F

6

Lebensbaum







A

B

C

D

E

F

1

1

2

2

3

3

3

3

4

4

4

A

B

C

D

E

F

1

2

3

4

5

6

2

3

4

5

6

7

3

4

5

6

7

8

4

5

6

7

8

9

5

6

7

8

9

10

6

7

8

9

10

11

2

3

4

5

6

7

3

4

5

6

7

8

4

5

6

7

8

9

5

6

7

8

9

10

6

7

8

9

10

11

7

8

9

10

11

12

3

4

5

6

7

8

4

5

6

7

8

9

5

6

7

8

9

10

6

7

8

9

10

11

7

8

9

10

11

12

8

9

10

11

12

13

4

5

6

7

8

9

5

6

7

8

9

10

6

7

8

9

10

11

7

8

9

10

11

12

8

9

10

11

12

13

9

10

11

12

13

14

5

6

7

8

9

10

6

7

8

9

10

11

7

8

9

10

11

12

8

9

10

11

12

13

9

10

11

12

13

14

10

11

12

13

14

15

6

7

8

9

10

11

7

8

9

10

11

12

8

9

10

11

12

13

9

10

11

12

13

14

10

11

12

13

14

15

11

12

13

14

15

16

7

8

9

10

11

12

8

9

10

11

12

13

9

10

11

12

13

14

10

11

12

13

14

15

11

12

13

14

15

16

12

13

14

15

16

17

8

9

10

11

12

13

9

10

11

12

13

14

10

11

12

13

14

15

11

12

13

14

15

16

12

13

14

15

16

17

13

14

15

16

17

18

9

10

11

12

13

14

10

11

12

13

14

15

11

12

13

14

15

16

12

13

14

15

16

17

13

14

15

16

17

18

14

15

16

17

18

19

10

11

12

13

14

15

11

12



A

B

C

D

E

F

Hochschule  
Bielefeld

Rudolf-  
Oetker-  
Halle

Staphenhorststraße

Lampingstraße

Wittekindstraße

Bürgerpark

Kantstraße

Kantstraße

Humboldtstraße

Wertherstraße

Lina-Oetker-Straße

Humboldtstraße

Weststraße

Kindermühle

Roßstraße

A

B

C

D

E

F

1

1

2

2

9

3

3

4

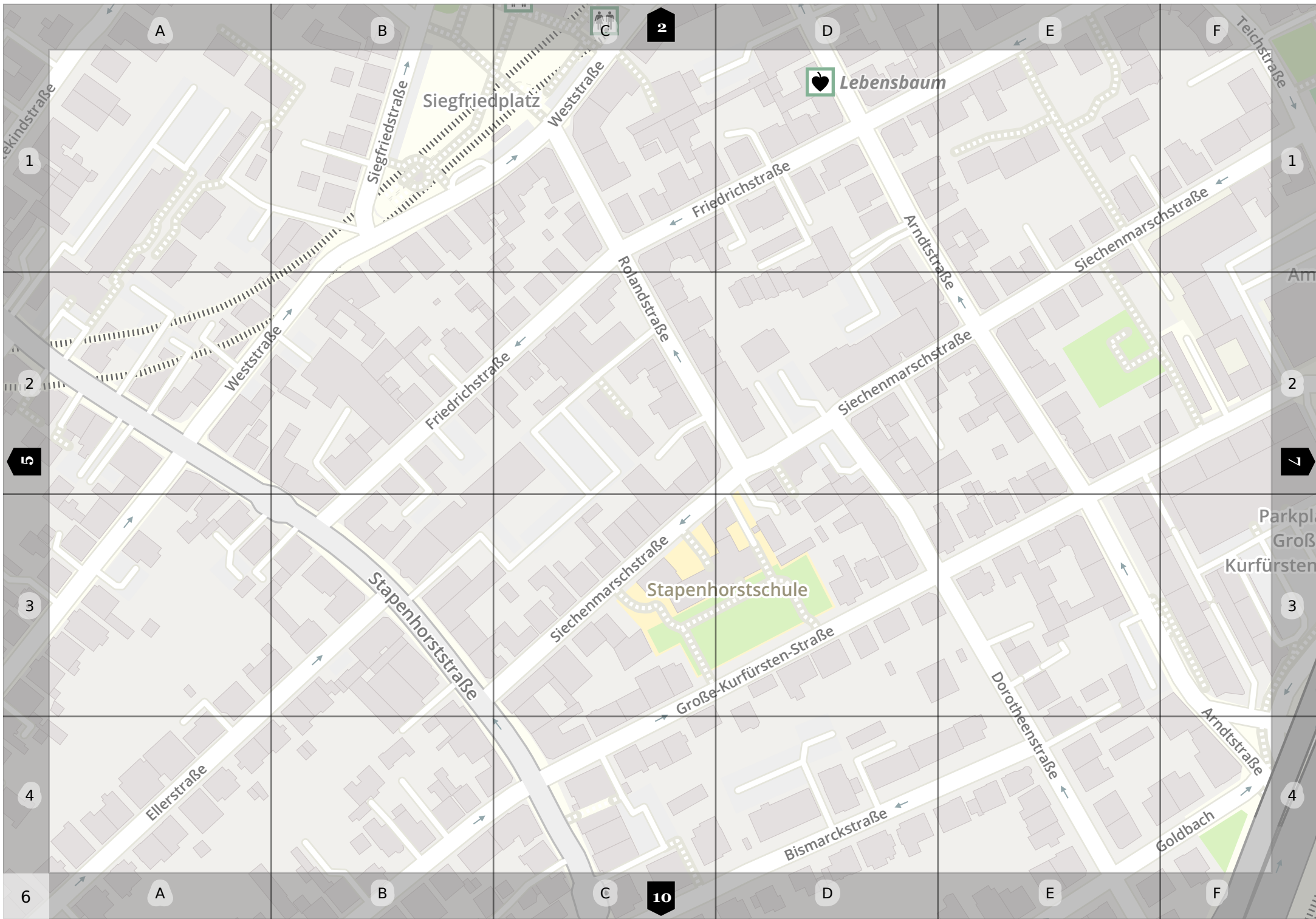
4

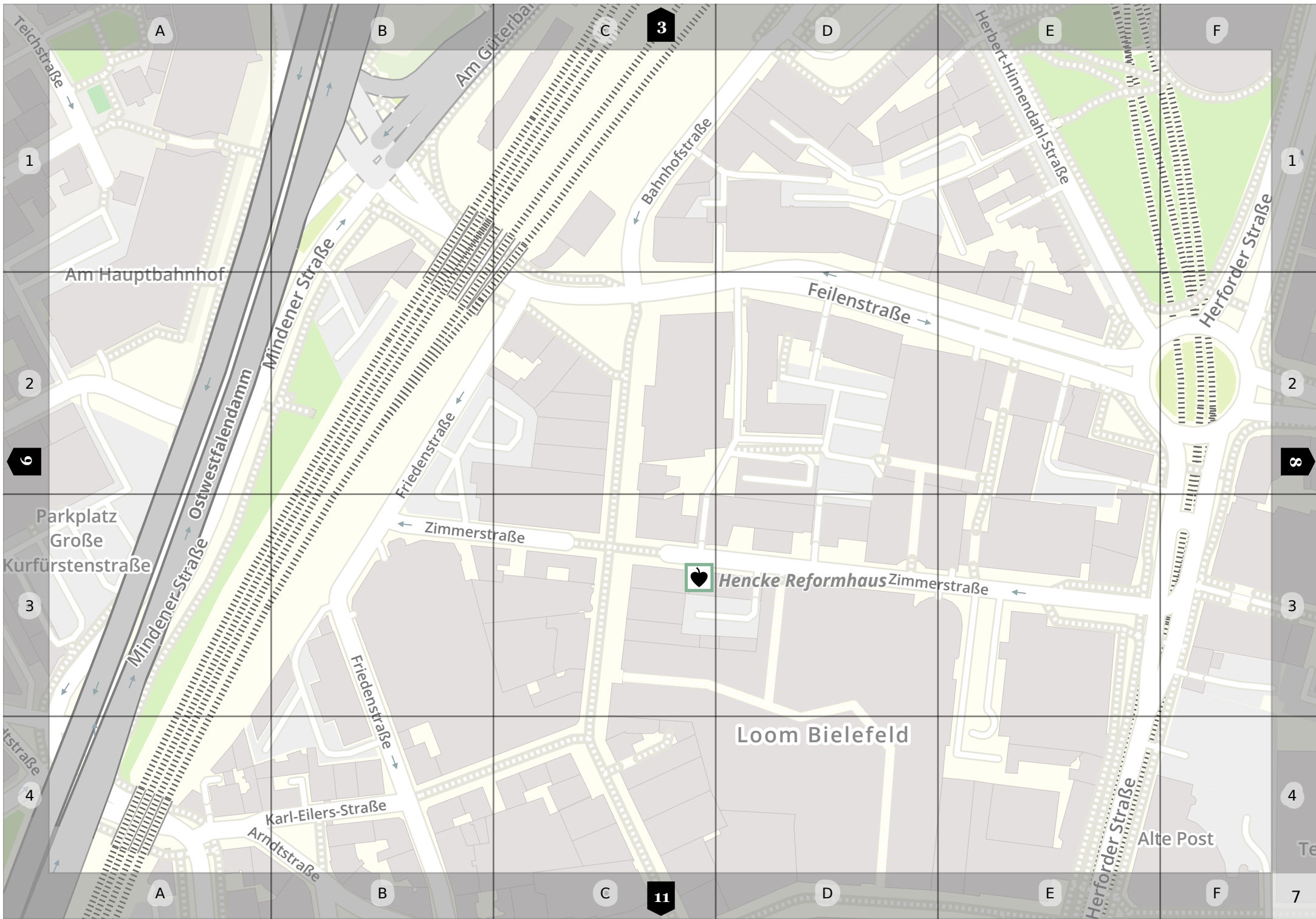
9

5









A

B

C

D

E

F

1

1

2

2

3

3

4

4

A

B

C

D

E

F

7

3

6

8

11

Loom Bielefeld



Hencke Reformhaus Zimmerstraße

Alte Post

Am Hauptbahnhof

Parkplatz  
Große  
Kurfürstenstraße

Mindener Straße  
Ostwestfalendamm

Am Güterbahnhof

Bahnhofstraße

Herber-Hinendahl-Straße

Herforder Straße

Feilenstraße

Friedenstraße

Zimmerstraße

Friedenstraße

Karl-Eilers-Straße

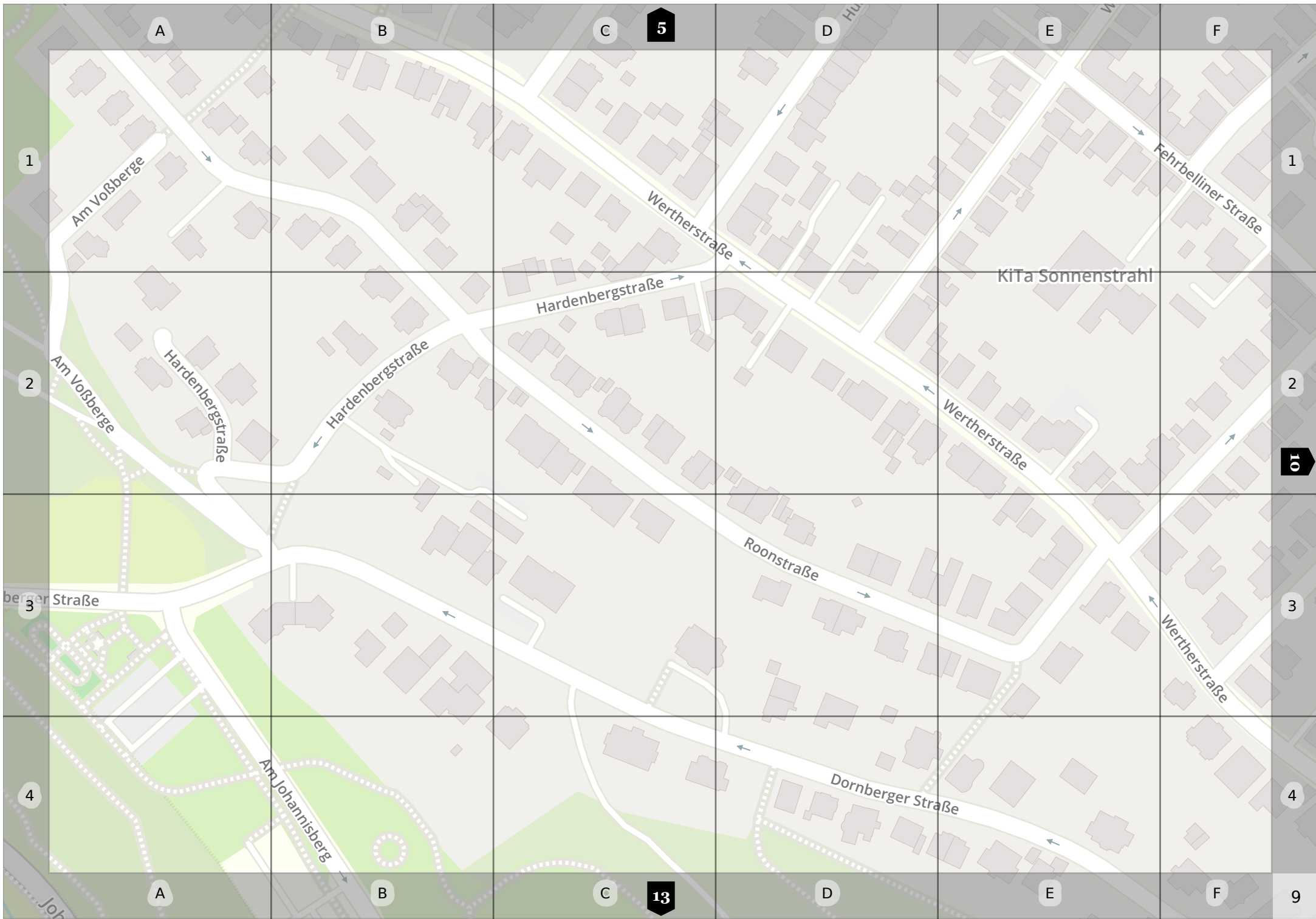
Arndtstraße

Teichstraße

Te







A

B

C

D

E

F

1

1

2

2

3

3

4

4

A

B

C

D

E

F

9

5

10

13

Am Voßberge

Wertherstraße

Fehrbelliner Straße

KiTa Sonnenstrahl

Hardenbergstraße

Hardenbergstraße

Hardenbergstraße

Wertherstraße

Roonstraße

berger Straße

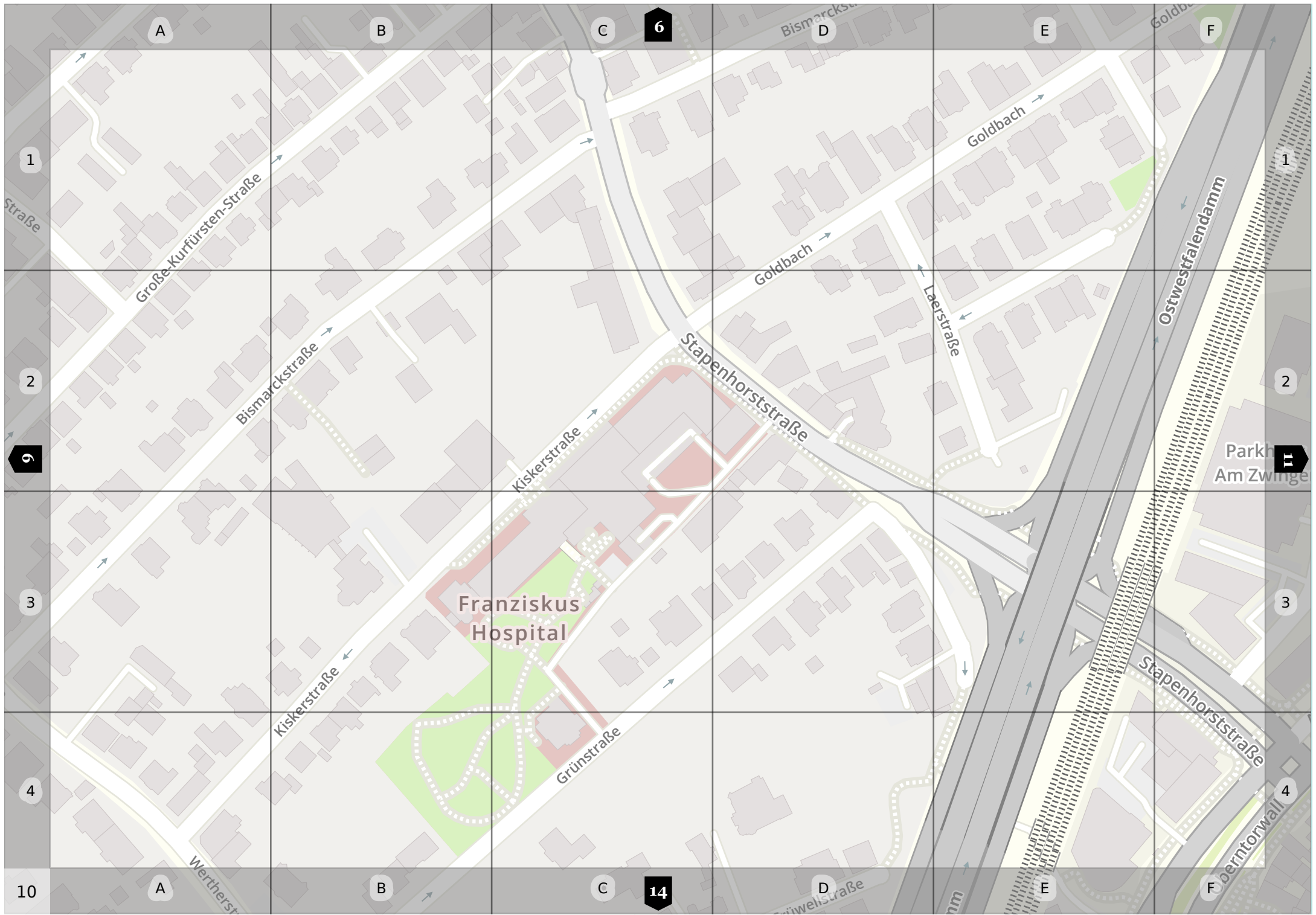
Wertherstraße

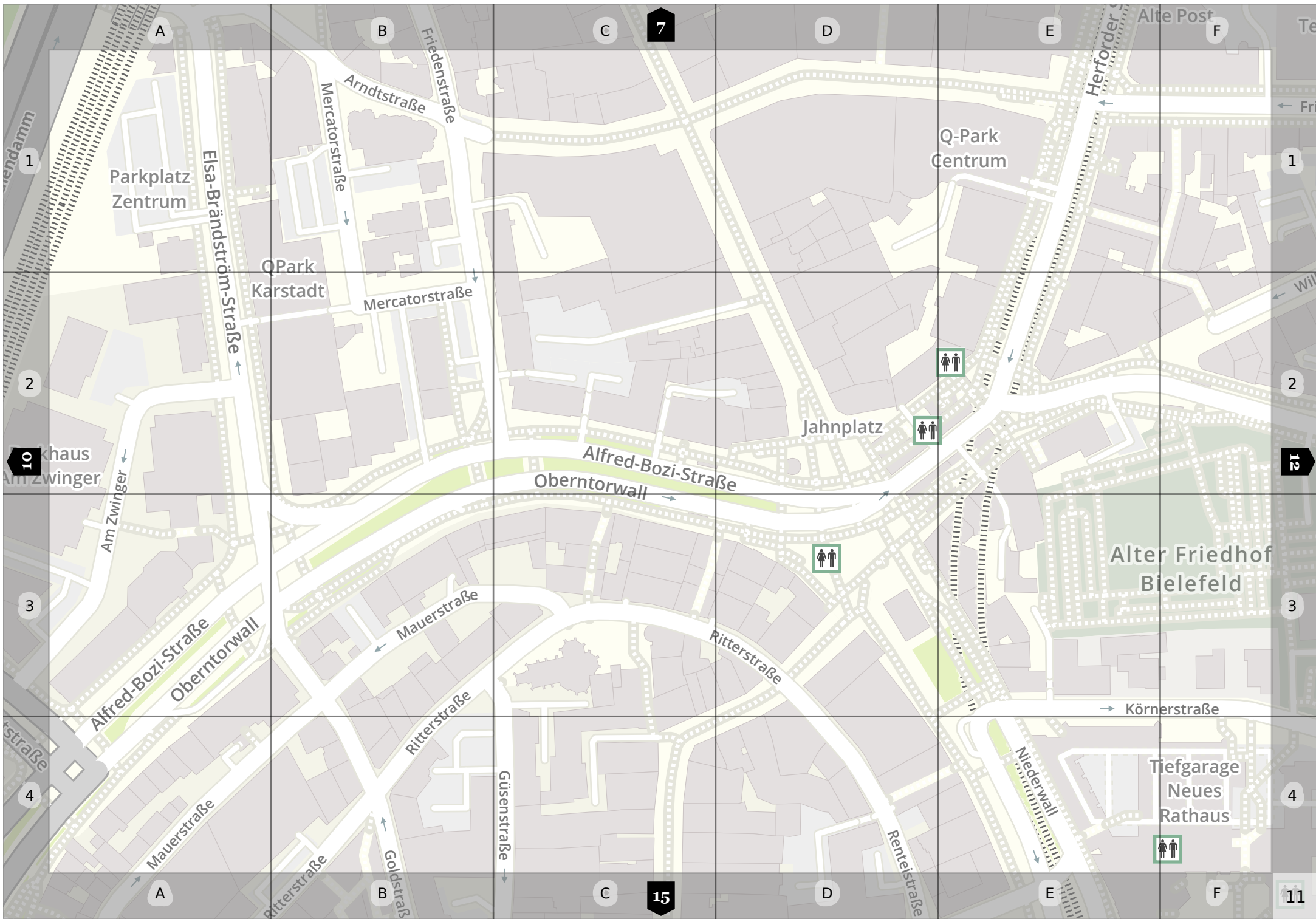
Am Johannisberg

Dornberger Straße

Joh







A

B

C

7

D

E

F

1

2

3

4

1

2

3

4

A

B

C

15

D

E

F

11

Parkplatz  
Zentrum

Elisa-Brändström-Straße

QPark  
Karstadt

Mercatorstraße

Arndtstraße

Friedenstraße

Mercatorstraße

Q-Park  
Centrum

Herforder S

Alte Post

10  
Khaus  
Am Zwinger

Am Zwinger

Alfred-Bozi-Straße

Oberntorwall

Jahnplatz

12

Alter Friedhof  
Bielefeld

Alfred-Bozi-Straße

Oberntorwall

Mauerstraße

Ritterstraße

Körnerstraße

straße

Mauerstraße

Ritterstraße

Goldstrals

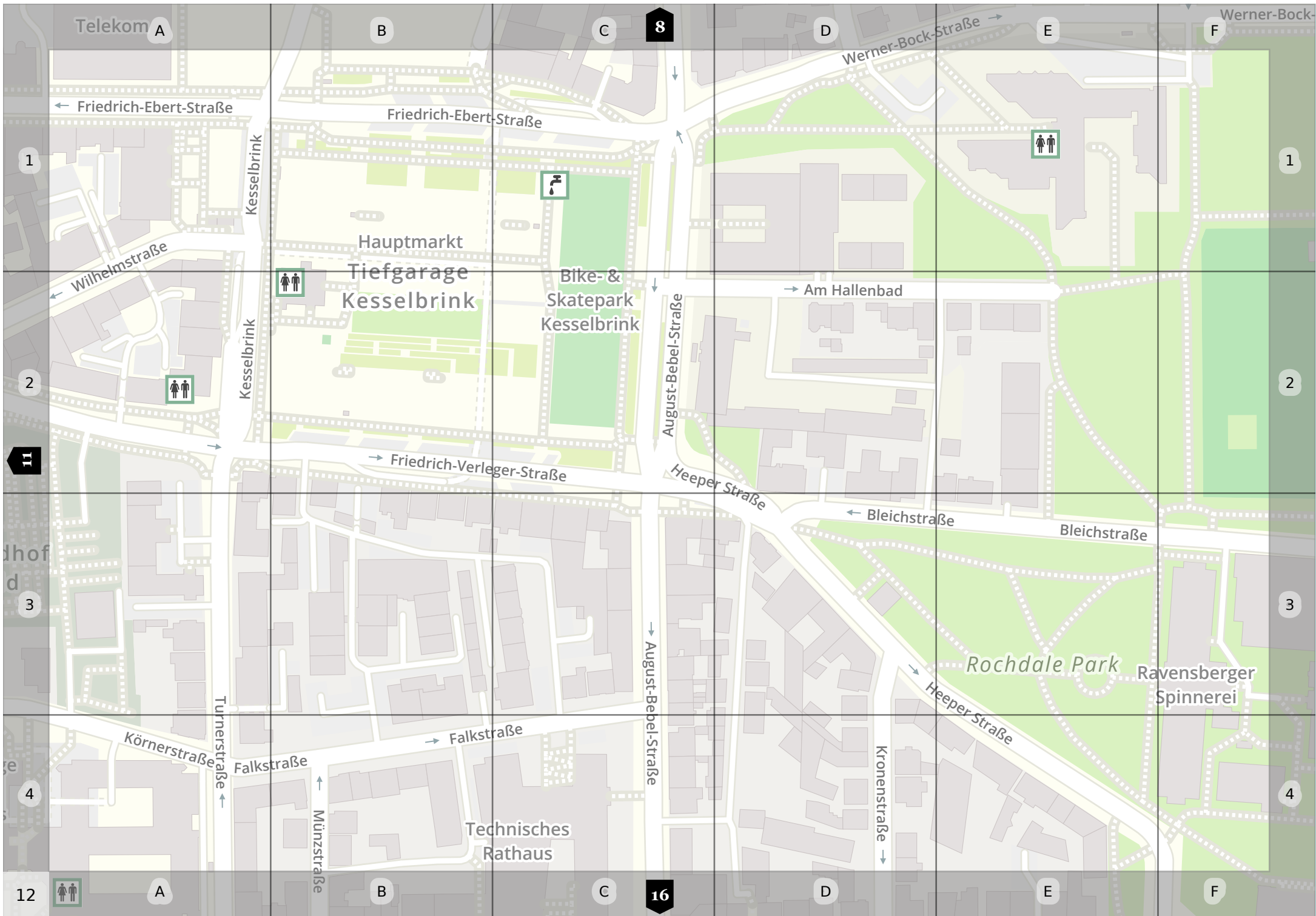
Güsenstraße

Renteistraße

Niederwall

Tiefgarage  
Neues  
Rathaus





Telekom A

B

C

D

E

F

Werner-Bock-

← Friedrich-Ebert-Straße

Friedrich-Ebert-Straße

Werner-Bock-Straße →

1

1

Kesselbrink

Hauptmarkt  
Tiefgarage  
Kesselbrink

Bike- &  
Skatepark  
Kesselbrink

→ Am Hallenbad

2

2

♂ ♀

Kesselbrink

♂ ♀

Hauptmarkt  
Tiefgarage  
Kesselbrink

Bike- &  
Skatepark  
Kesselbrink

August-Bebel-Straße

1

→ Friedrich-Verleger-Straße

Heeper Straße

← Bleichstraße

Bleichstraße

dhof  
d

3

3

Turnierstraße

← August-Bebel-Straße

Rochdale Park

Ravensberger  
Spinnerei

se

4

4

Körnerstraße

Falkstraße

→ Falkstraße

Heeper Straße

Kronenstraße

Technisches  
Rathaus

12

♂ ♀

A

B

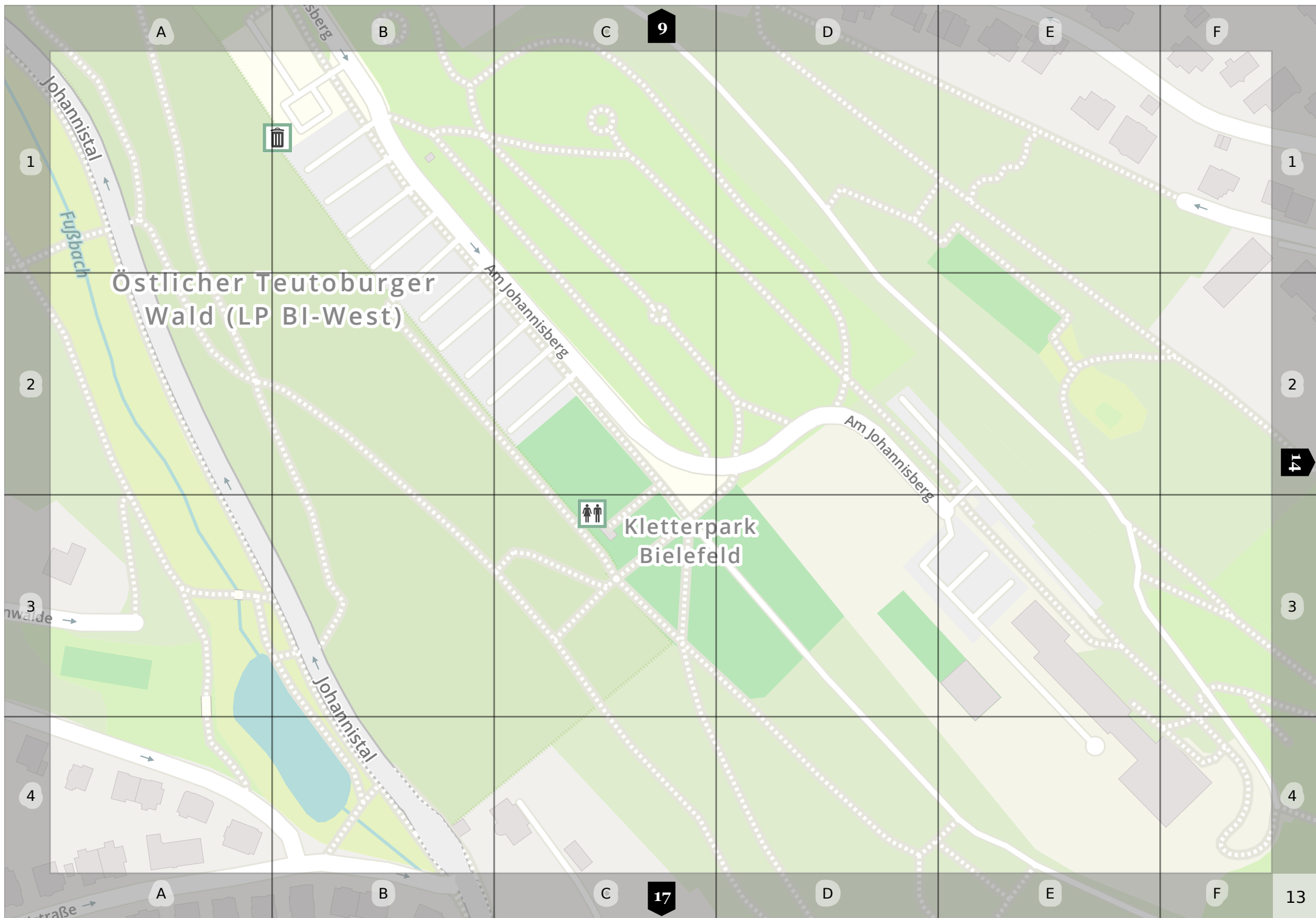
C

16

D

E

F



Östlicher Teutoburger  
Wald (LP BI-West)

Kletterpark  
Bielefeld



9

14

17

13

A

B

C

D

E

F

1

1

2

2

3

3

4

4

A

B

C

D

E

F

Sberg

Johannistal

Fußbach

Am Johannisberg

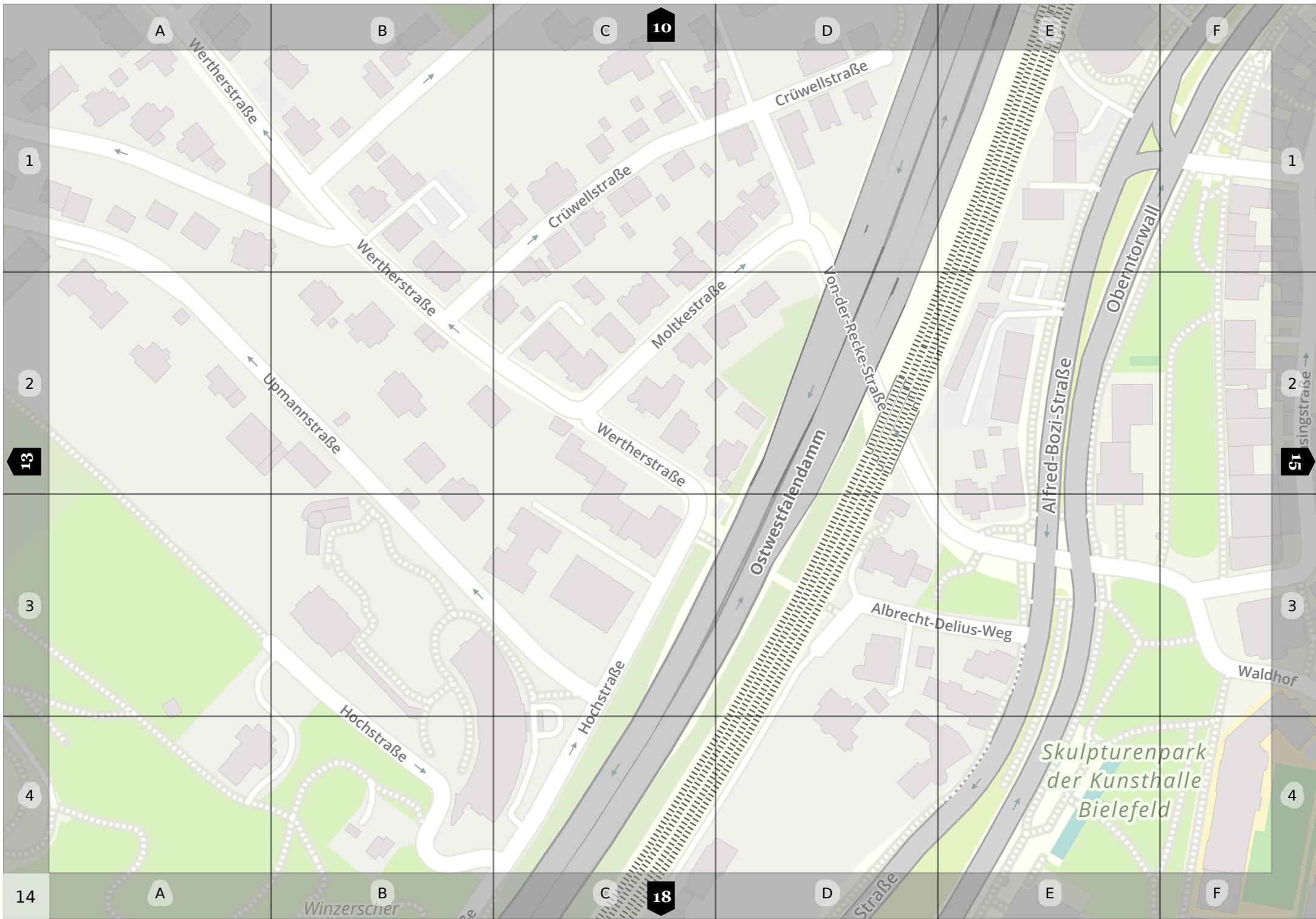
Am Johannisberg

Johannistal

nwalde

straße





A

B

C

10

D

E

F

1

1

2

2

13

15

3

3

4

4

14

A

B

C

18

D

E

F

Wertherstraße

Crüwellstraße

Crüwellstraße

Wertherstraße

Moltkestraße

Von-der-Recke-Straße

Oberntorwall

Upmannstraße

Wertherstraße

Ostwestfalendamm

Alfred-Bozi-Straße

Hochstraße

Hochstraße

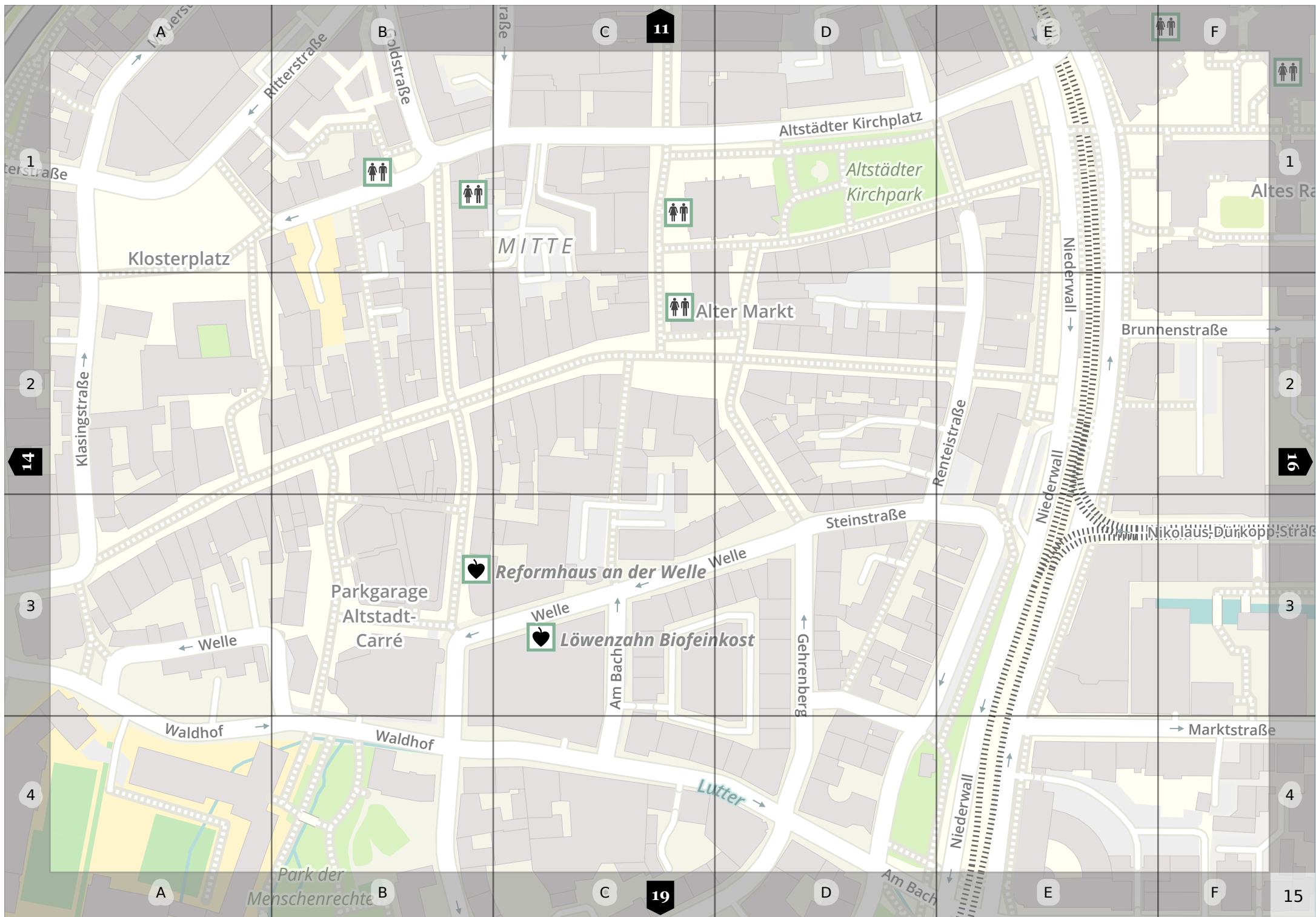
Albrecht-Delius-Weg

Waldhof

Skulpturenpark  
der Kunsthalle  
Bielefeld

Winzsch

Straße



Klosterplatz

MITTE

Altstädter Kirchplatz

Altstädter Kirchpark

Alter Markt

Brunnenstraße

Reformhaus an der Welle

Löwenzahn Biofeinkost

Parkgarage Altstadt-Carré

Waldhof

Waldhof

Park der Menschenrechte

Steinstraße

Renteistraße

Niederwall

Nikolaus-Dürkopff-SträÙe

Marktstraße

Lutter

Am Bach

1

2

3

4

C

D

E

F

A

B

C

D

E

F

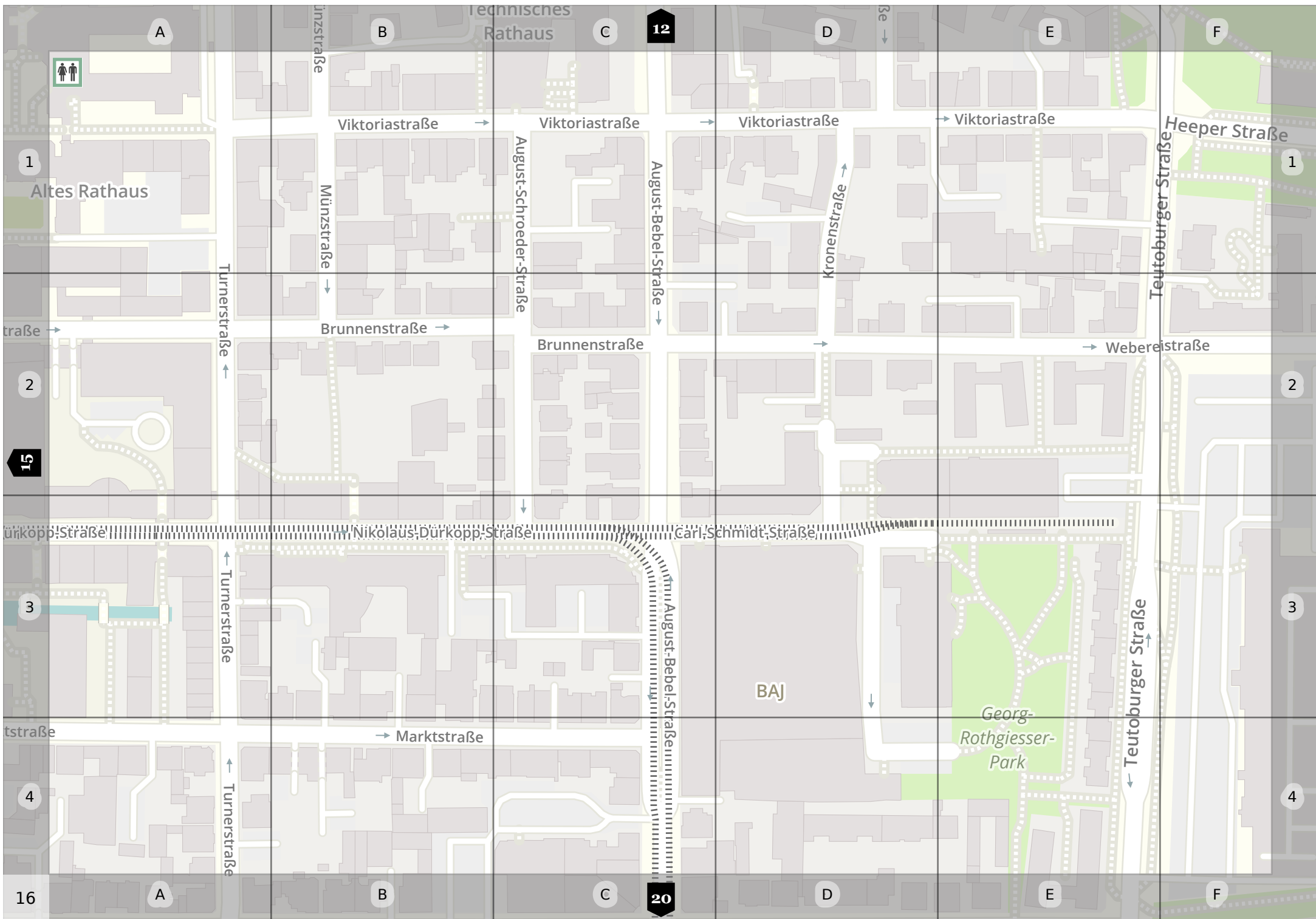
11

14

16

19

15



A

B

C

D

E

F

1

1

2

2

3

3

4

4

16

A

B

C

D

E

F

Altes Rathaus

Technisches Rathaus

Heeper Straße

Viktoriastraße

Viktoriastraße

Viktoriastraße

Viktoriastraße

Teutoburger Straße

Münzstraße

August-Schroeder-Straße

August-Bebel-Straße

Kronenstraße

Turnerstraße

Brunnenstraße

Brunnenstraße

Weberstraße

traße

Nikolaus-Dürkopp-Straße

Nikolaus-Dürkopp-Straße

Carl-Schmidt-Straße

August-Bebel-Straße

Teutoburger Straße

tstraße

Marktstraße

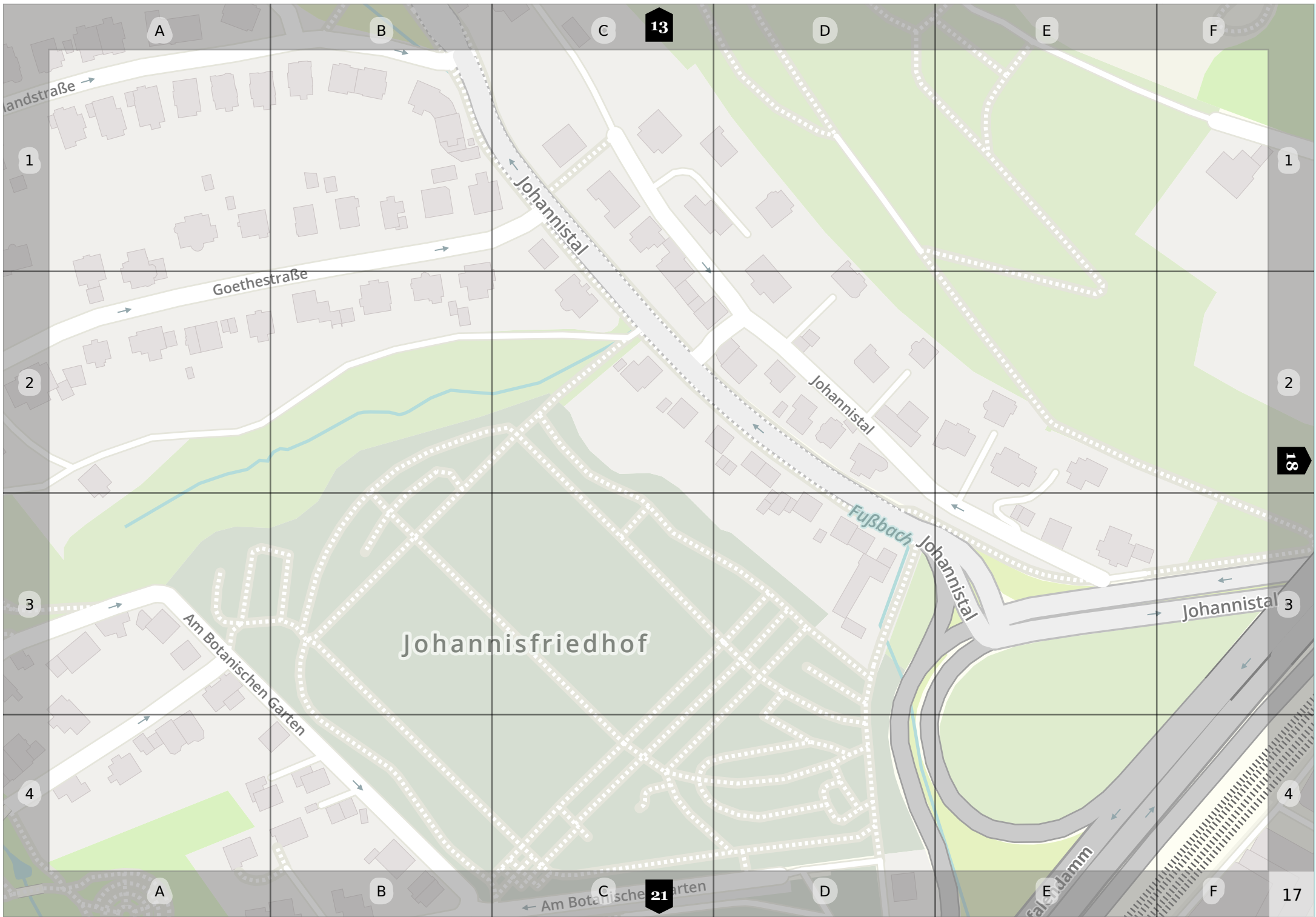
BAJ

Georg-Rothgiesser-Park

20







A

B

C

D

E

F

1

1

2

2

3

3

4

4

A

B

C

D

E

F

13

18

21

17

Landstraße →

Goethestraße

Johannistal

Johannistal

Fußbach

Johannistal

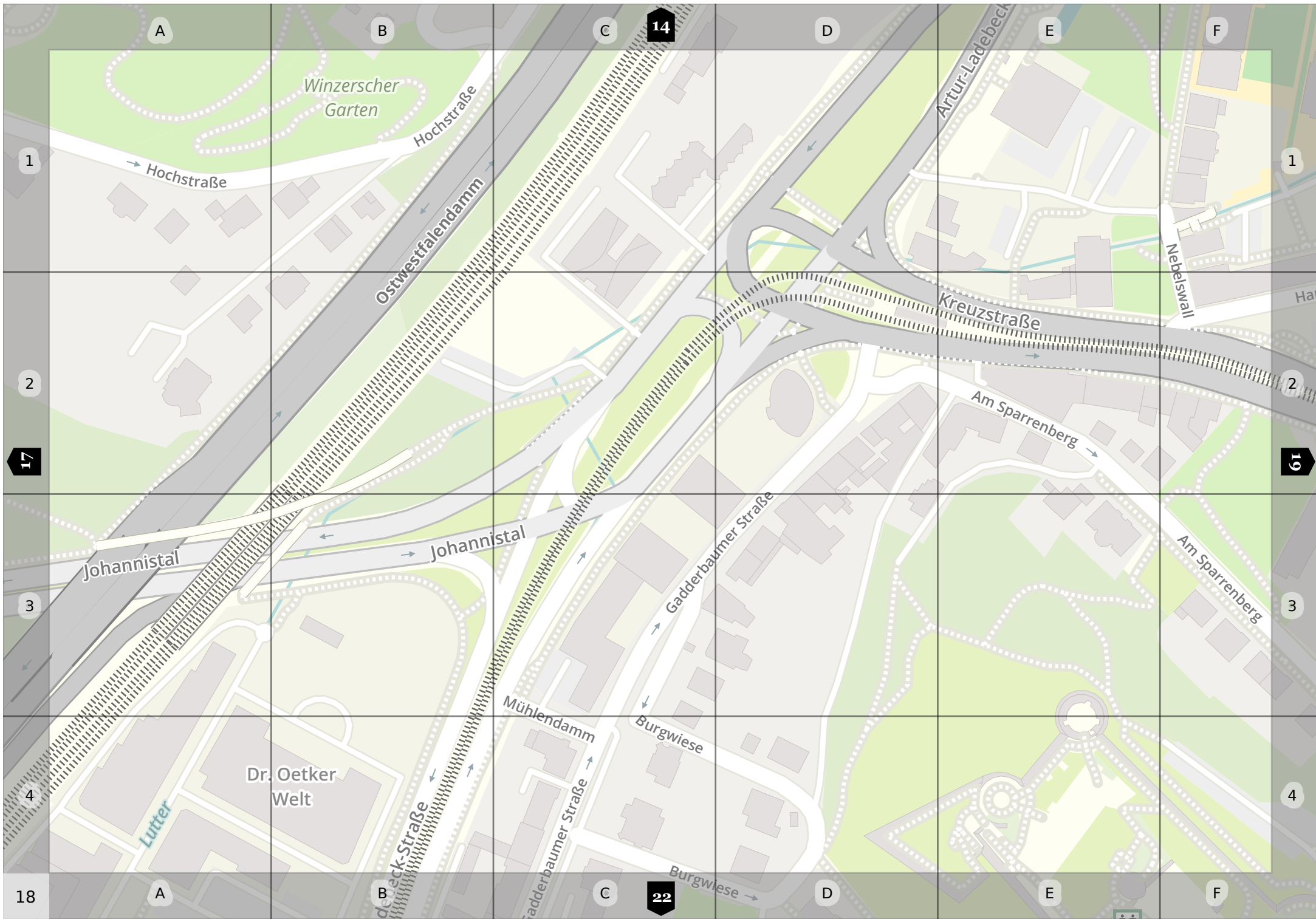
Johannistal

Am Botanischen Garten

Johannisfriedhof

← Am Botanischen Garten

Salzdamm



A

B

C

D

E

F

1

1

2

2

3

3

4

4

18

A

B

C

D

E

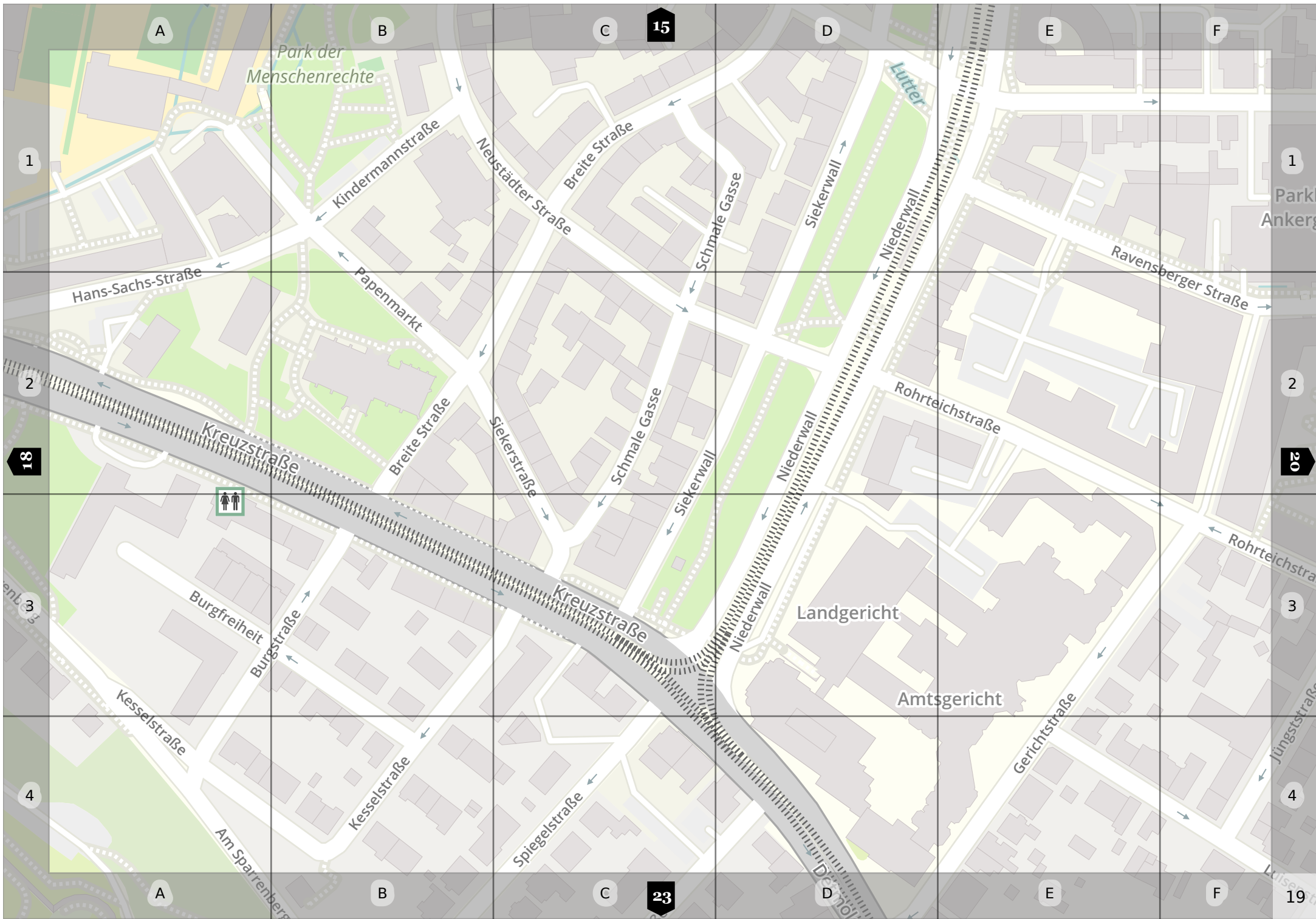
F

14

17

19

22



A

B

C

15

D

E

F

1

Park der Menschenrechte

Kindermannstraße

Neustädter Straße

Breite Straße

Lutter

1

Park Anker

Hans-Sachs-Straße

Papenmarkt

Schmale Gasse

Siekerwall

Niederwall

Ravensberger Straße

2

Kreuzstraße

Breite Straße

Siekerstraße

Schmale Gasse

Siekerwall

Niederwall

Rohrteichstraße

2

20



Burgfreiheit

Burgstraße

Kreuzstraße

Landgericht

3

Amtsgericht

3

Kesselstraße

Kesselstraße

Spiegelstraße

Niederwall

Gerichtstraße

Rohrteichstraße

4

A

B

C

23

D

E

F

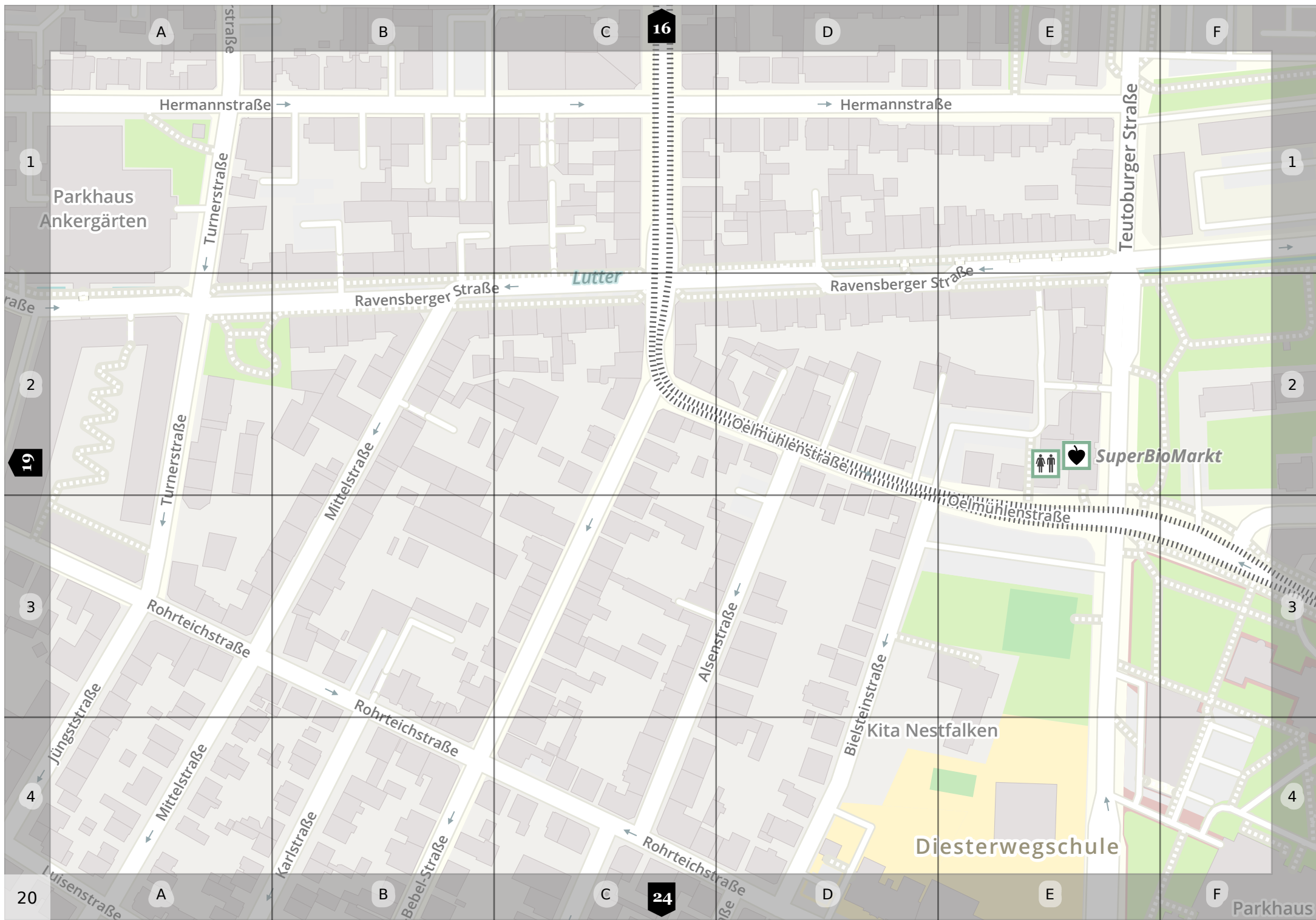
4

19

Am Sparenberg

Jüngststraße





A

B

C

D

E

F

16

Hermannstraße →

→ Hermannstraße

Teutoburger Straße

1

1

Parkhaus Ankergrärten

Turnerstraße

Ravensberger Straße ←

Lutter

Ravensberger Straße ←

2

2

19

Turnerstraße

Mittelstraße

Ölsmühlenstraße

SuperBioMarkt

3

3

Rohrteichstraße

Ölsmühlenstraße

4

4

Jüngststraße

Mittelstraße

Rohrteichstraße

Alsenstraße

Bielsteinstraße

Kita Nestfalken

Diesterwegschule

20

24

A

B

C

D

E

F

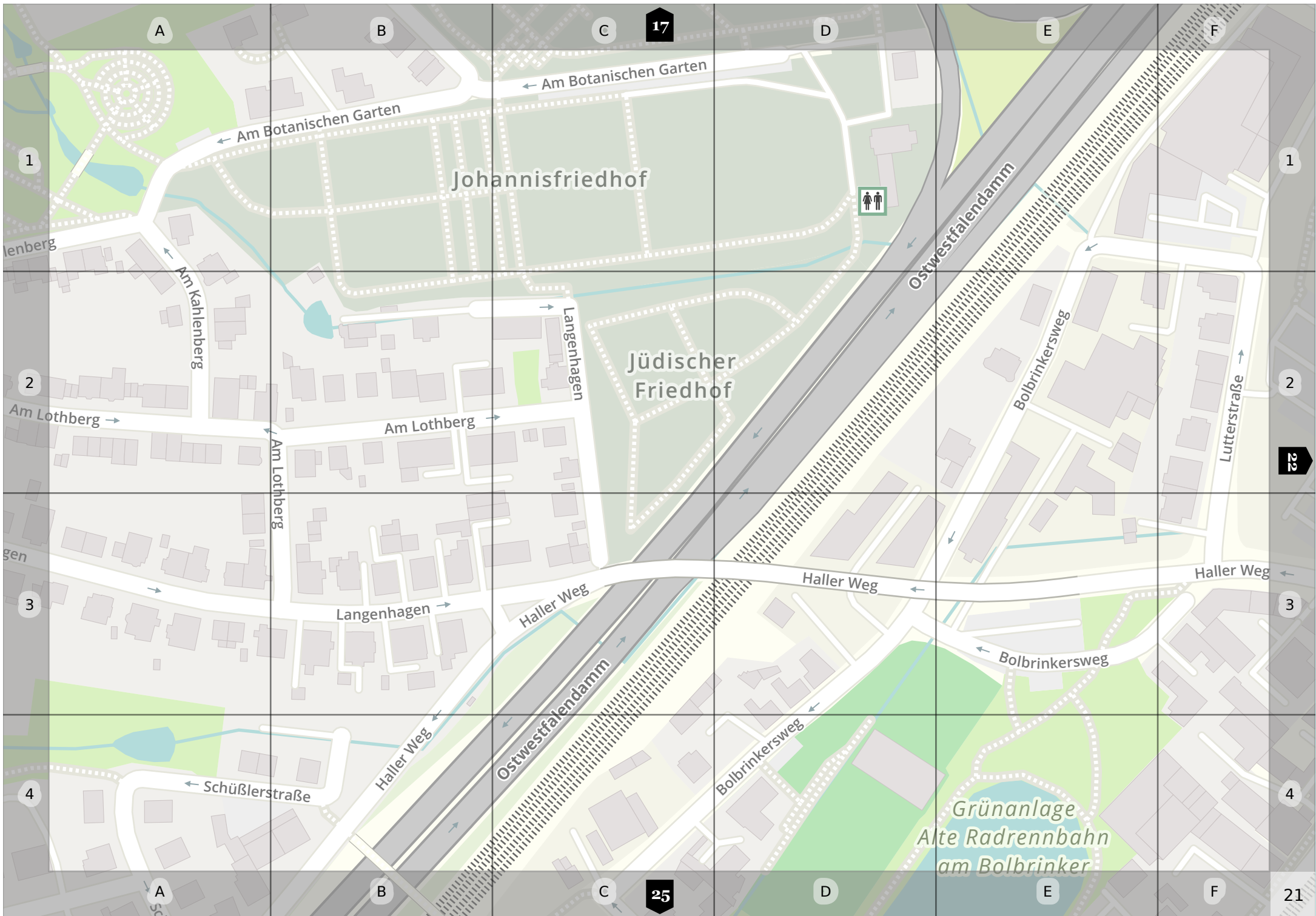
Luisenstraße

Karlstraße

Bebelstraße

Rohrteichstraße

Parkhaus



A

B

C

D

E

F

1

1

2

2

3

3

4

4

A

B

C

D

E

F

17

22

25

21

← Am Botanischen Garten

← Am Botanischen Garten

Johannisfriedhof

Jüdischer Friedhof

Ostwestfalendamm

Bolbrinkersweg

Lutterstraße

← Am Kalhlenberg

→ Langenhagen

→ Am Lothberg

→ Am Lothberg

↑ Am Lothberg

→ Langenhagen

→ Haller Weg

← Haller Weg

← Haller Weg

← Schüßlerstraße

← Haller Weg

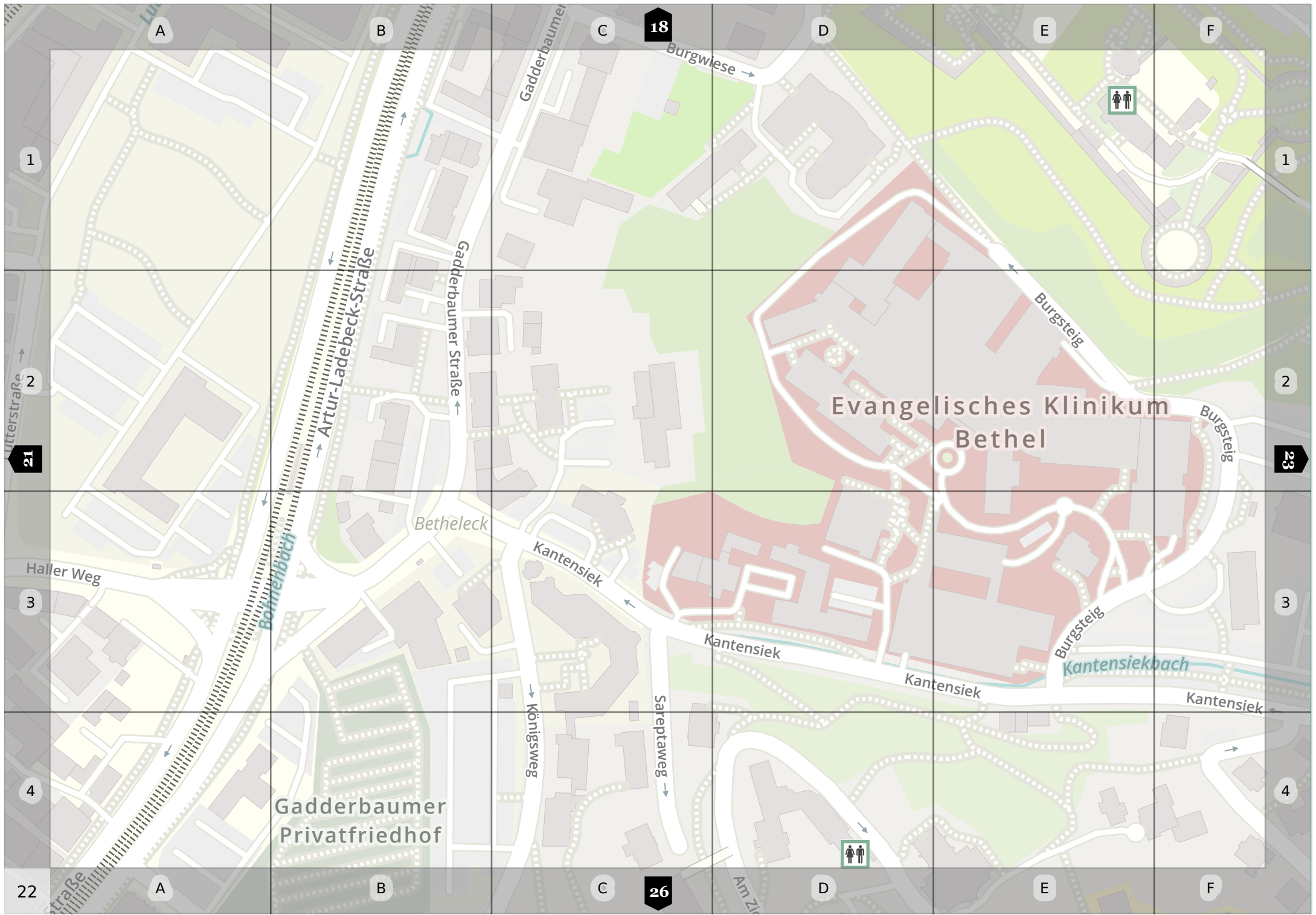
Ostwestfalendamm

← Bolbrinkersweg

← Bolbrinkersweg

Grünanlage  
Alte Radrennbahn  
am Bolbrinker





A

B

C

D

E

F

1

1

2

2

3

3

4

4

A

B

C

D

E

F

22

18

23

26

21

22

Evangelisches Klinikum  
Bethel

Gadderbaumer  
Privatfriedhof

Bethelck

Kantensiek

Kantensiek

Kantensiek

Kantensiek

Kantensiekbach

Burgsteig

Burgsteig

Gadderbaumer  
Straße

Artur-Ladebeck-  
Straße

Königsweg

Sareptaweg

Haller Weg

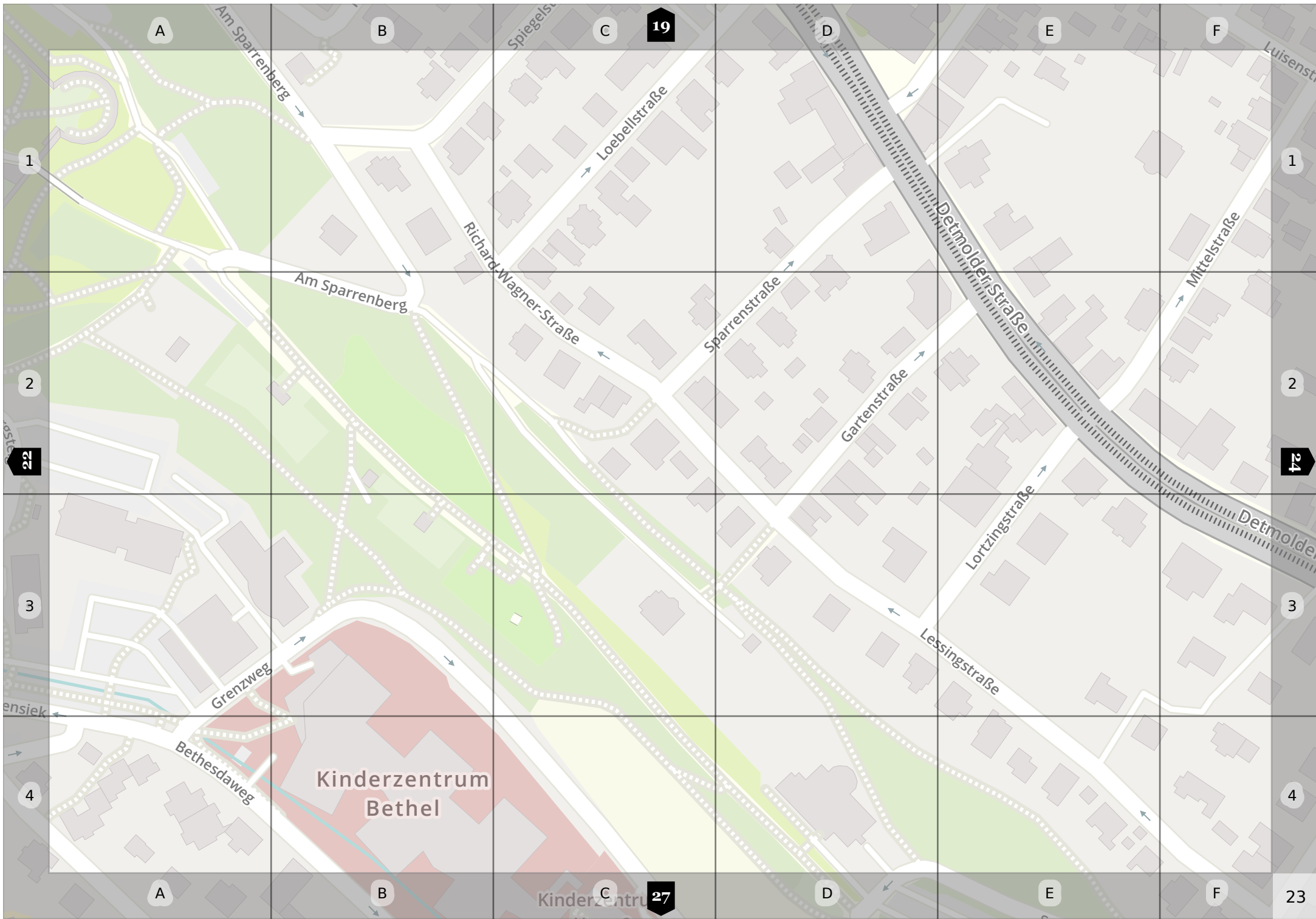
Burgwiese

Mutterstraße

Am Zir







A

B

C

D

E

F

1

1

2

2

3

3

4

4

A

B

C

D

E

F

19

22

24

27

23

Am Sparrenberg

Spiegelstraße

Loebellstraße

Richard Wagner-Straße

Sparrenstraße

Gartenstraße

Detmolder Straße

Mittelstraße

Detmolder Straße

Grenzweg

Lessingstraße

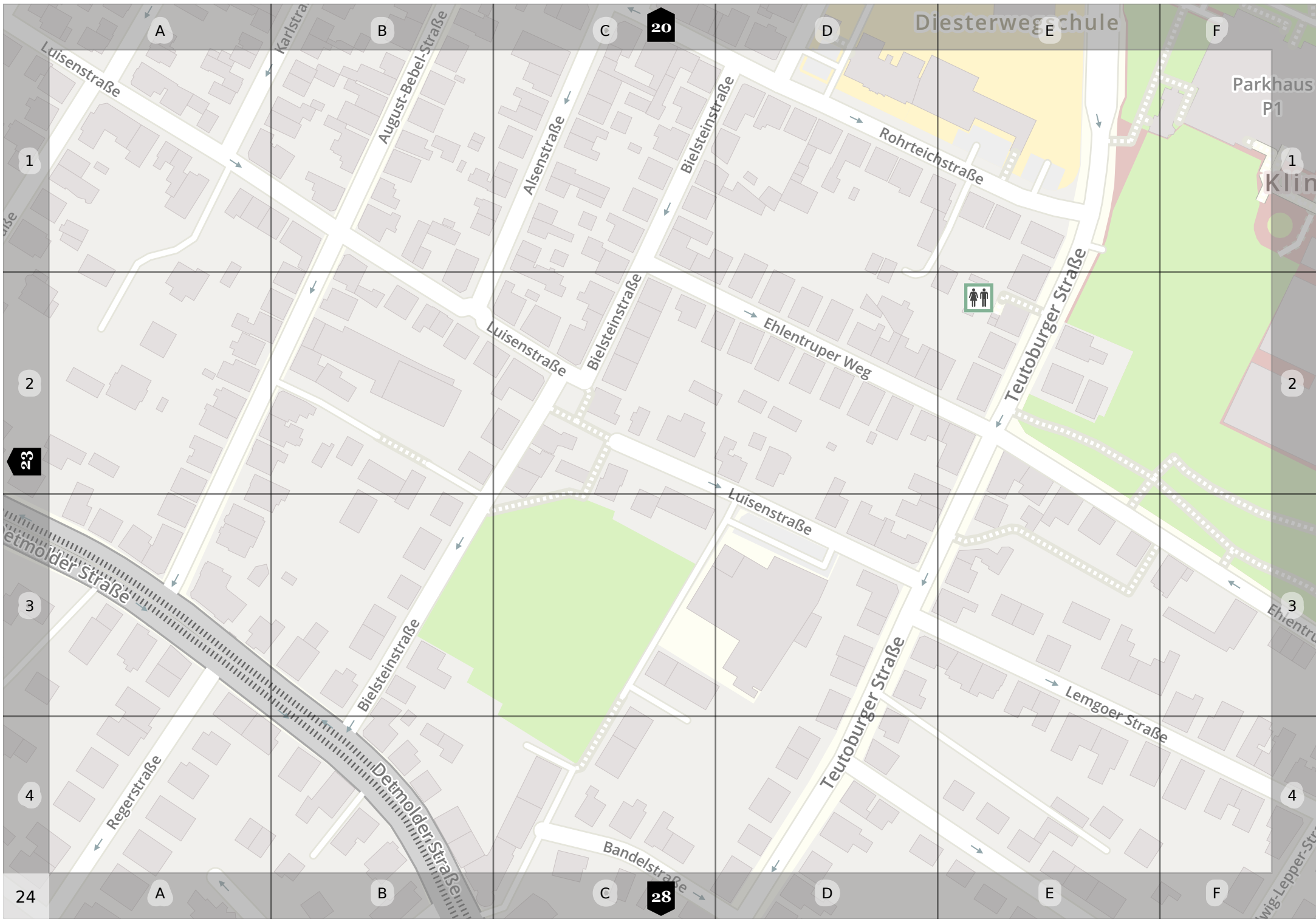
Bethesdaweg

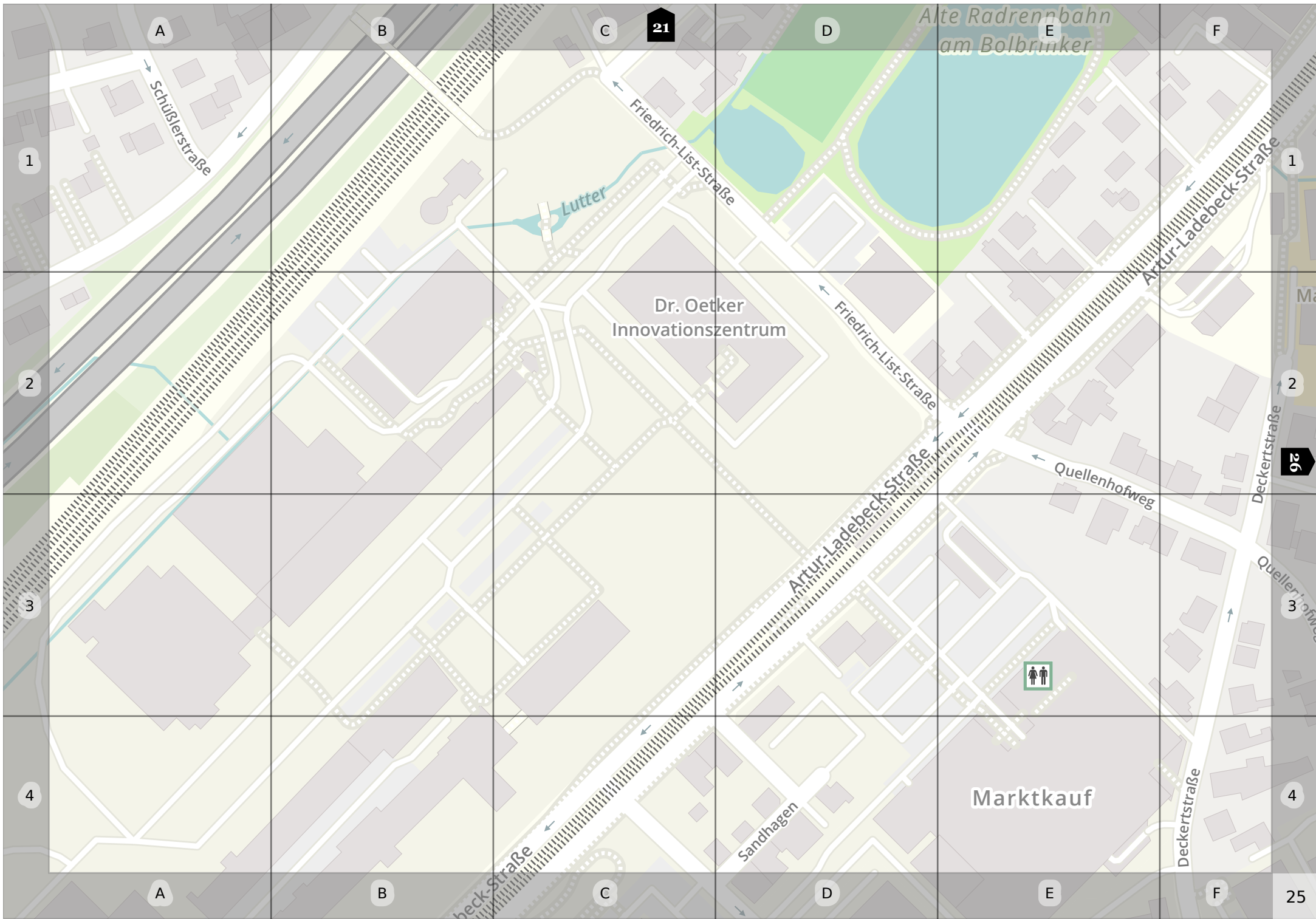
Kinderzentrum Bethel

Kinderzentrum

ensiek

Luisenstraße





A

B

C

D

E

F

1

2

3

4

1

2

3

4

21

26

A

B

C

D

E

F

25

Schüßlerstraße

Friedrich-List-Straße

Lutter

Dr. Oetker  
Innovationszentrum

Friedrich-List-Straße

Artur-Ladebeck-Straße

Artur-Ladebeck-Straße

Quellenhofweg

Deckertstraße

Quellenhofweg

Sandhagen

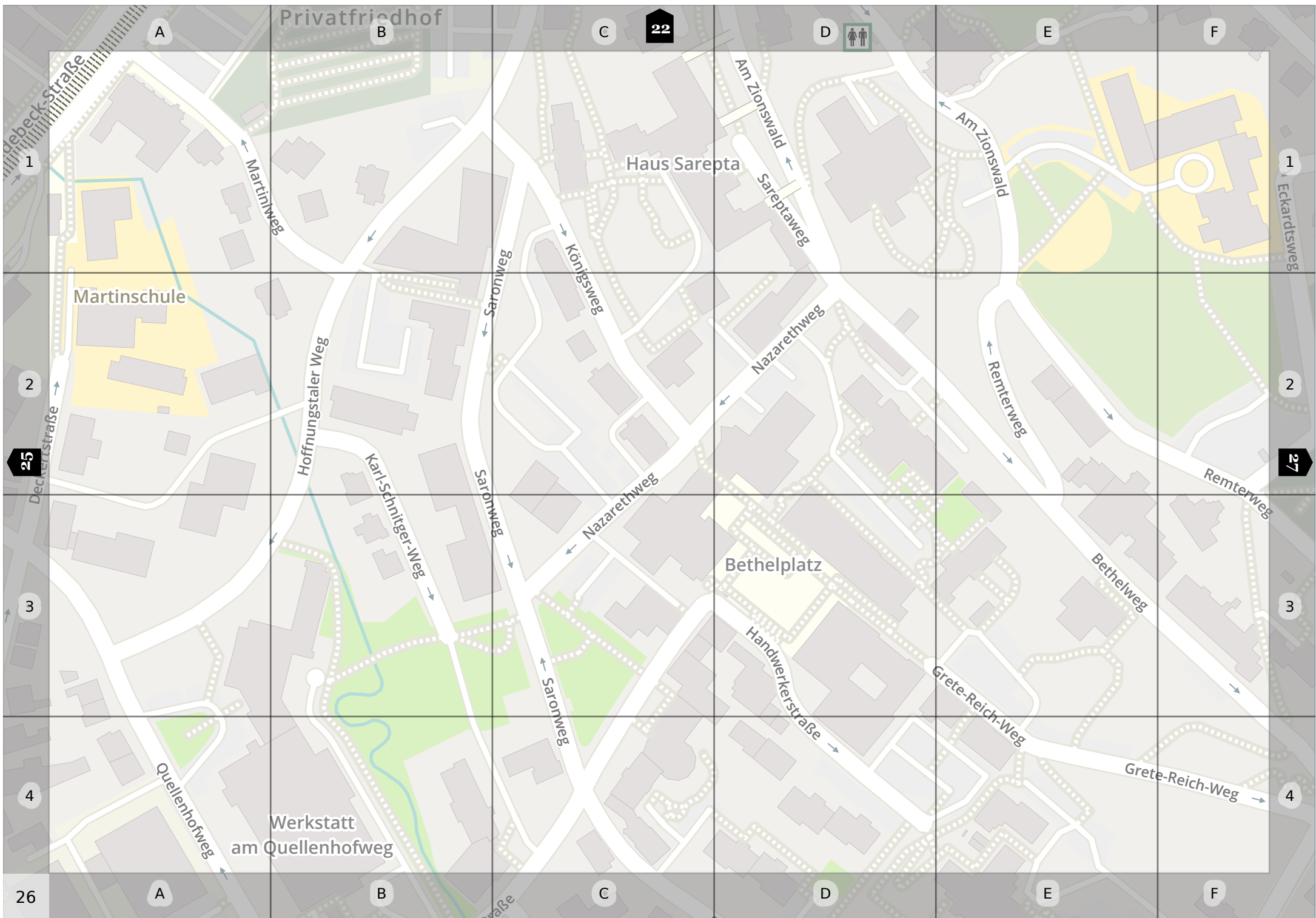
Marktkauf

Deckertstraße

Ate Radrennbahn  
am Bolbrinker







Privatfriedhof

A

B

C

D

E

F

1

1

2

2

3

3

4

4

26

A

B

C

D

E

F

22

25

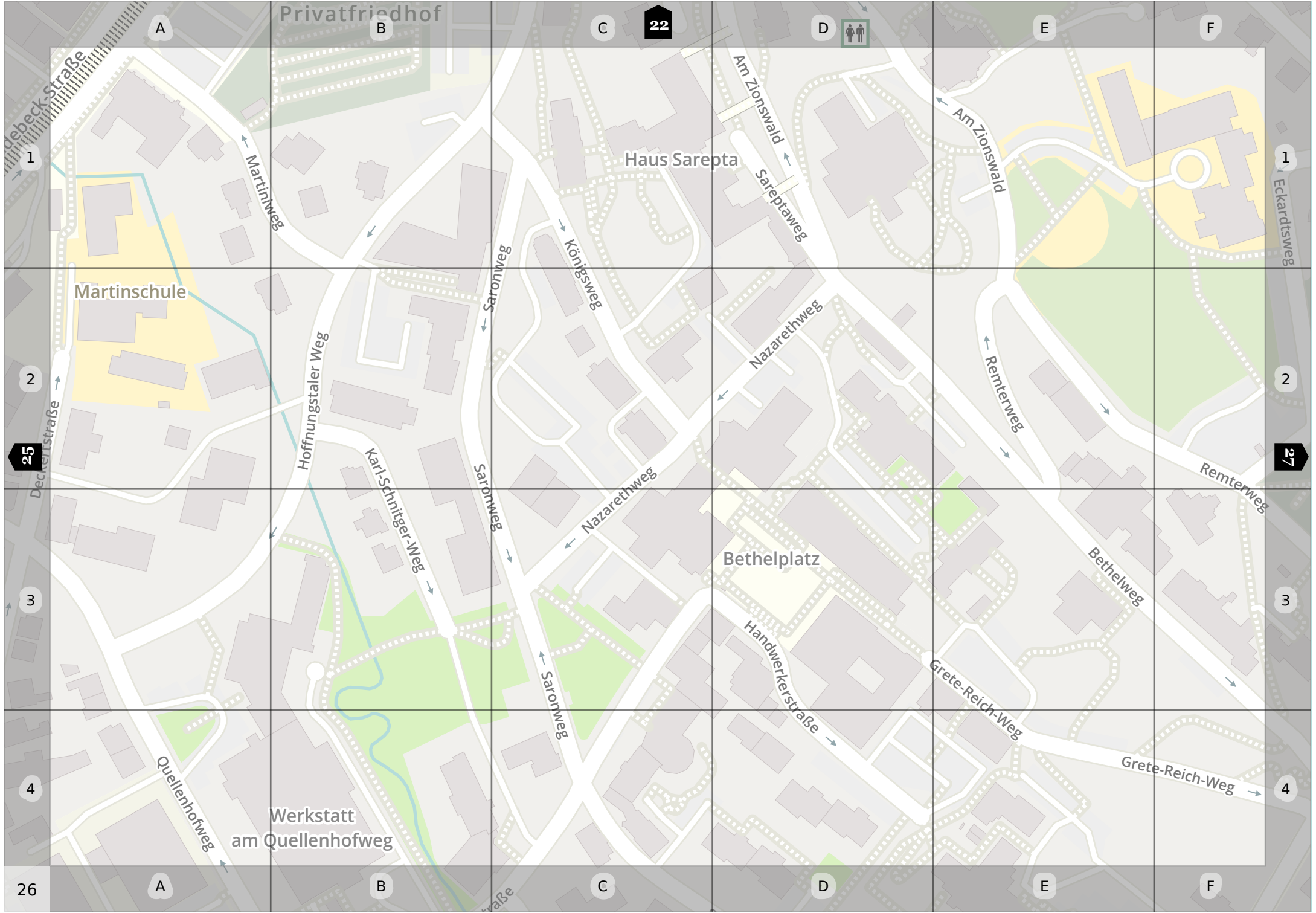
27

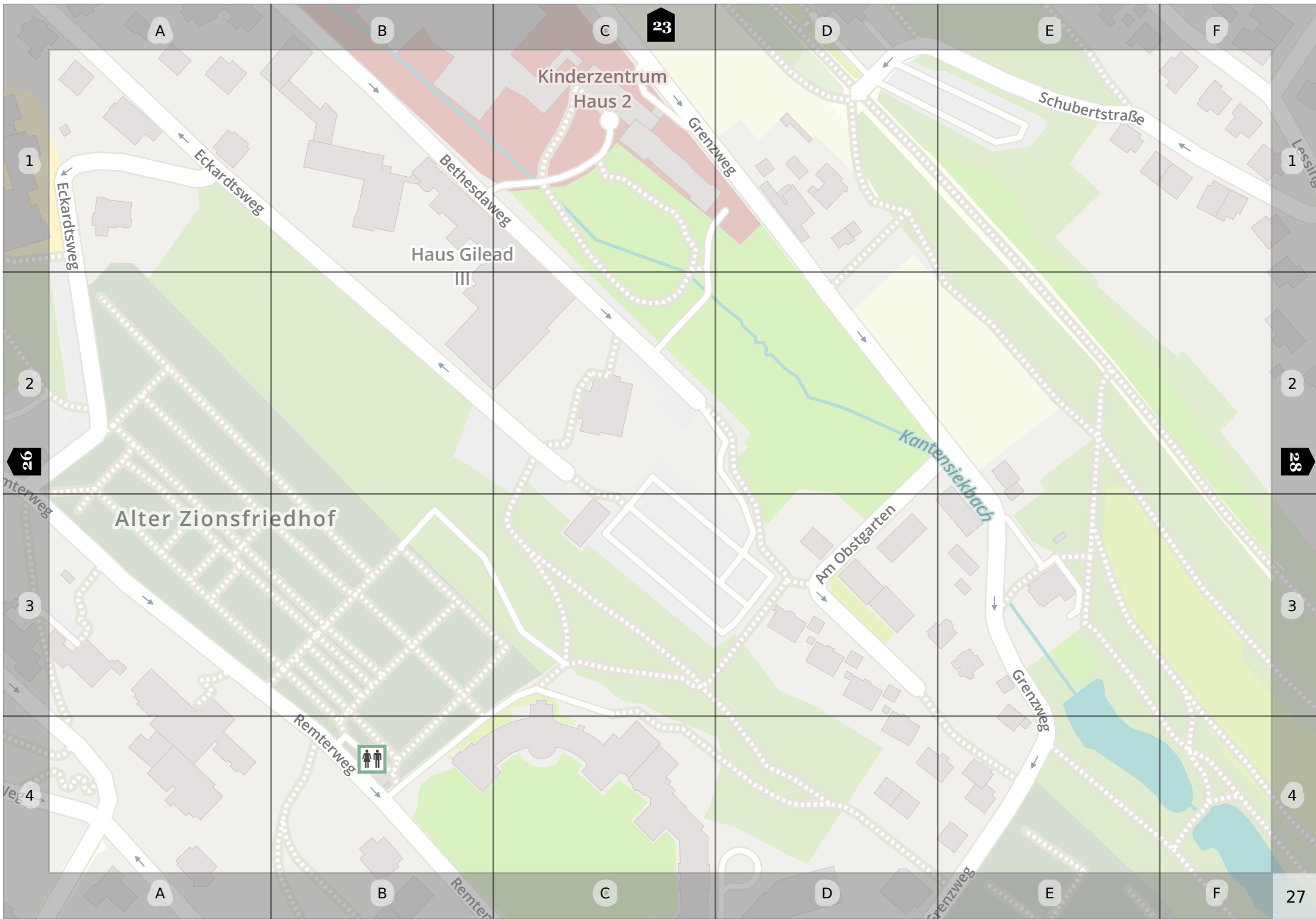
Haus Sarepta

Martinschule

Bethelplatz

Werkstatt  
am Quellenhofweg





A

B

C

D

E

F

1

1

2

2

3

3

4

4

A

B

C

D

E

F

27

23

28



Kinderzentrum  
Haus 2

Haus Gilead

Alter Zionsfriedhof

Schubertstraße

Kantensiekbach

Am Obstgarten

Remterweg

Eckardtsweg

Bethesdweg

Grenzweg

Grenzweg

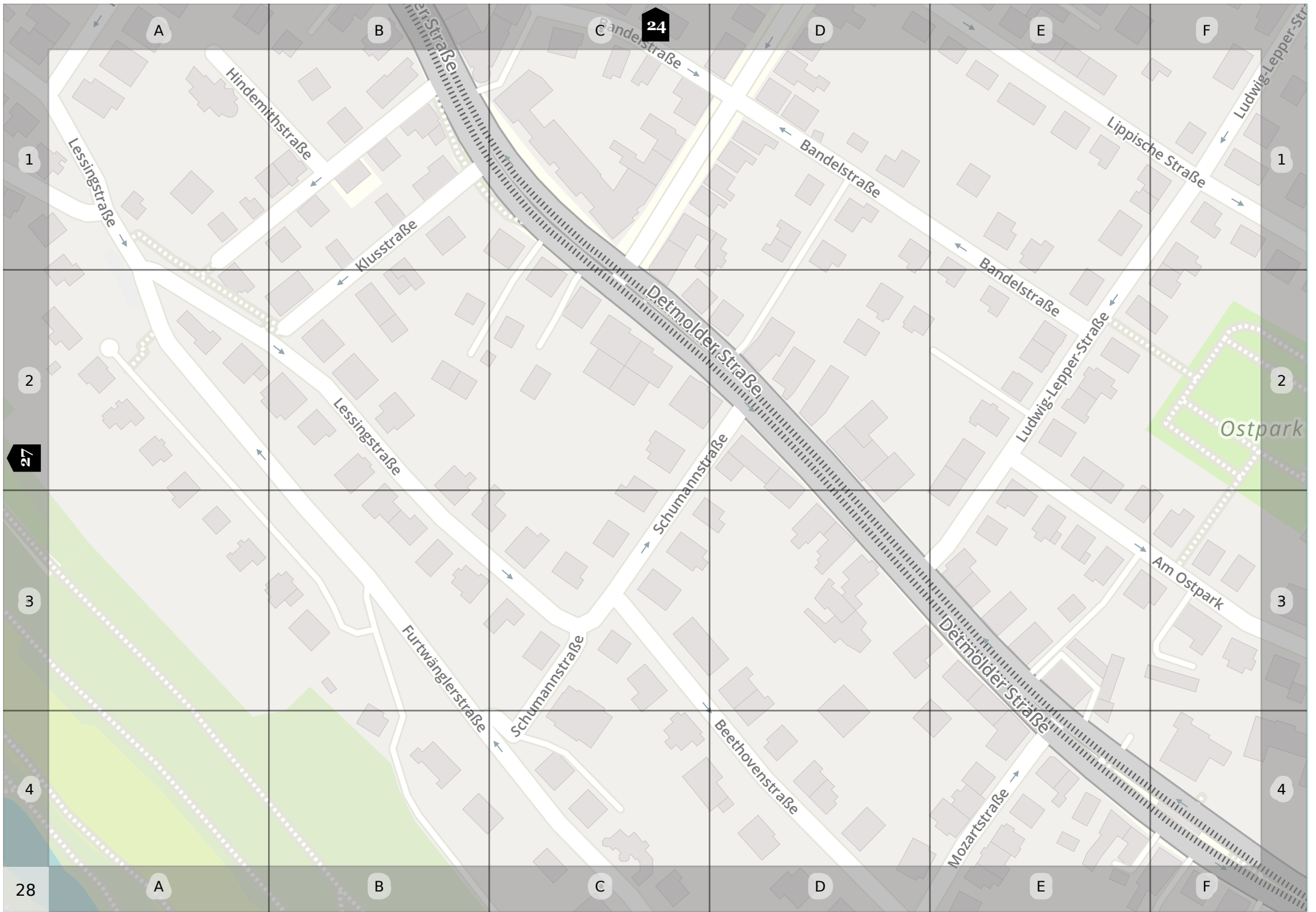
Remterweg

Grenzweg

92

veg 4

Lesins



A

B

C

D

E

F

1

1

2

2

3

3

4

4

28

A

B

C

D

E

F

24

27

Ostpark

Am Ostpark

Lessingstraße →

Hindemithstraße ↓

Klusstraße ←

Lessingstraße ←

Furtwänglerstraße ↓

Schumannstraße ↓

Beethovenstraße ↓

Bandelstraße →

Bandelstraße ←

Detmolder Straße ↓

Schumannstraße →

Mozartstraße →

Bandelstraße ←

Ludwig-Lepper-Straße ←

Lippische Straße ↓

Ludwig-Lepper-Str ↓

Am Ostpark →







<b>S</b>		Viktoriastraße .....	15, E1-F1	Kita Lichtblick .....	22, C2
Sareptaweg .....	22, C3-C4	Virchowstraße .....	16, A1-F1	Kita Nestfalken .....	20, D4-E3
Saronweg .....	26, C1-D2	Von-der-Recke-Straße .....	25, A1	Kita Sonnenstrahl .....	9, E1-E2
Schloßhofstraße .....	26, B2-C1	<b>W</b>			Kita Stadtmitte .....
Schmale Gasse .....	2, D2-E3	Waldemarstraße .....	14, D1-E3	Kita St. Franziskus .....	16, F2
Schubertstraße .....	19, C1-C3	Waldhof .....	4, C3	Klosterschule Bielefeld .....	10, C1
	23, D4-E4	Walther-Rathenau-Straße .....	14, F3	Kribbel-Krabbel-Käferchen .....	15, B1-B2
	27, D1-F1	Webereistraße .....	15, A3-B4	Kunstbibliothek .....	20, D2
Schumannstraße .....	28, C2-D2	Welle .....	4, F4	Landeskirchliches Archiv .....	15, D1
Schülerstraße .....	21, A4-B4	Werner-Bock-Straße .....	8, F1	Luisenschule .....	8, A2-C1
	25, A1	Wertherstraße .....	8, F1	Martinschule .....	26, A1-A2
Siechenmarschstraße .....	6, B3-F1	Weststraße .....	16, C2-F2	Max-Planck-Gymnasium .....	1, B3-D3
	7, A1	Wilhelmstraße .....	15, A3-D3	Pflegeschulen .....	26, C1
Siegfriedplatz .....	2, B4-C4	Willy-Brandt-Platz .....	8, D4-F4	Ratsgymnasium zu Bielefeld .....	14, F4
	6, B1-C1	Wittekindstraße .....	12, C1-D1	Spielhaus .....	7, A1
Siegfriedstraße .....	2, B4-C2	Zimmerstraße .....	5, A3-B4	Stadtbibliothek .....	8, A2
	6, B1		9, B1-F4	Stapenhörstchen .....	6, C3
Siekerstraße .....	19, B2-C3		10, A4	Stapenhorstschule .....	6, C3-D3
Siekerwall .....	15, D4		14, A1-C3	Studieninstitut für kommunale Verwaltung Westfalen - Lippe .....	20, D4-E4
Sparrenstraße .....	19, C3-D1		2, C4-F3		24, D1
Spiegelstraße .....	23, C2-D1		3, A2-A3	<b>Places of worship</b>	
	19, C3-C4		5, E4-F3	Adventgemeinde Bielefeld .....	8, F2
Stapenhorststraße .....	23, B1-C1		6, A3-C1	Altstädter Nicolaikirche .....	15, C1-D1
	1, A3-D4		9, D2-E1	Buddhistisches Zentrum Bielefeld .....	24, D1
	5, D1-F2		11, E2-F2	Buddhistisches Zentrum Bielefeld .....	24, D1
	6, A2-C4		12, A1-A2	Erste Kirche Christi Wissenschaftler .....	10, B1
Steinstraße .....	10, C1-F4		7, F2	Evangelische Freikirche Ecclesia .....	20, A2
	11, A4		2, A4-B2	Evangelische Freikirche Ecclesia .....	20, A2
Stendaler Straße .....	15, D3-E3		5, E1-F1	Freie Brüdergemeinde .....	16, B1
Stresemannstraße .....	4, A3-B3		6, A1	Hauskapelle Franziskus-Hospital .....	10, C2
	11, C1-E1			Hoffnungskirche .....	20, D1
<b>T</b>				Islamisches Zentrum Bielefeld .....	8, C4
Teichstraße .....	2, E3-F4			Kasr-i Şirin .....	28, D2
	6, F1			Katholisch-Apostolische Gemeinde .....	11, B1
Teutoburger Straße .....	16, E4-F1			Masjid-Tauhid-Moschee .....	4, D3
	20, E1-E4			Neuapostolische Kirche Mitte .....	6, D4
	24, D4-E1			Neustädter Marienkirche .....	19, B2
Thielenstraße .....	28, C2-D1			Pauluskirche .....	8, C2-D2
Turmstraße .....	4, C2-E2			Pfarrkirche St.Jodokus .....	15, A2
Turnerstraße .....	2, C3-D2			Süsterkirche .....	11, C3
	12, A2-A4			Waldkirche .....	26, E1
	16, A1-A4			Zionskirche .....	22, D4-E4
	20, A1-A3				26, D1-E1
<b>U</b>				<b>Public buildings</b>	
Uhlandstraße .....	13, A4-B4			Altes Rathaus .....	15, F1
	17, A1-B1				16, A1
Upmannstraße .....	13, F1			Bundespolizei .....	3, D3
	14, A1-C3			Bürgerberatung .....	11, F4
<b>V</b>				Deutsche Post .....	7, F3
Van-Randenborgh-Weg .....	8, B4-C3			DHL .....	11, C1
	12, B1			Neues Rathaus .....	11, E4-F4
					12, A4
				Polizeiwache Ost .....	11, E4
					12, C2-D2



Polizeiwache Süd ..... 26, C2  
Technisches Rathaus ..... 12, B4-C4  
16, B1-C1

## Village

Mitte ..... 15, C1